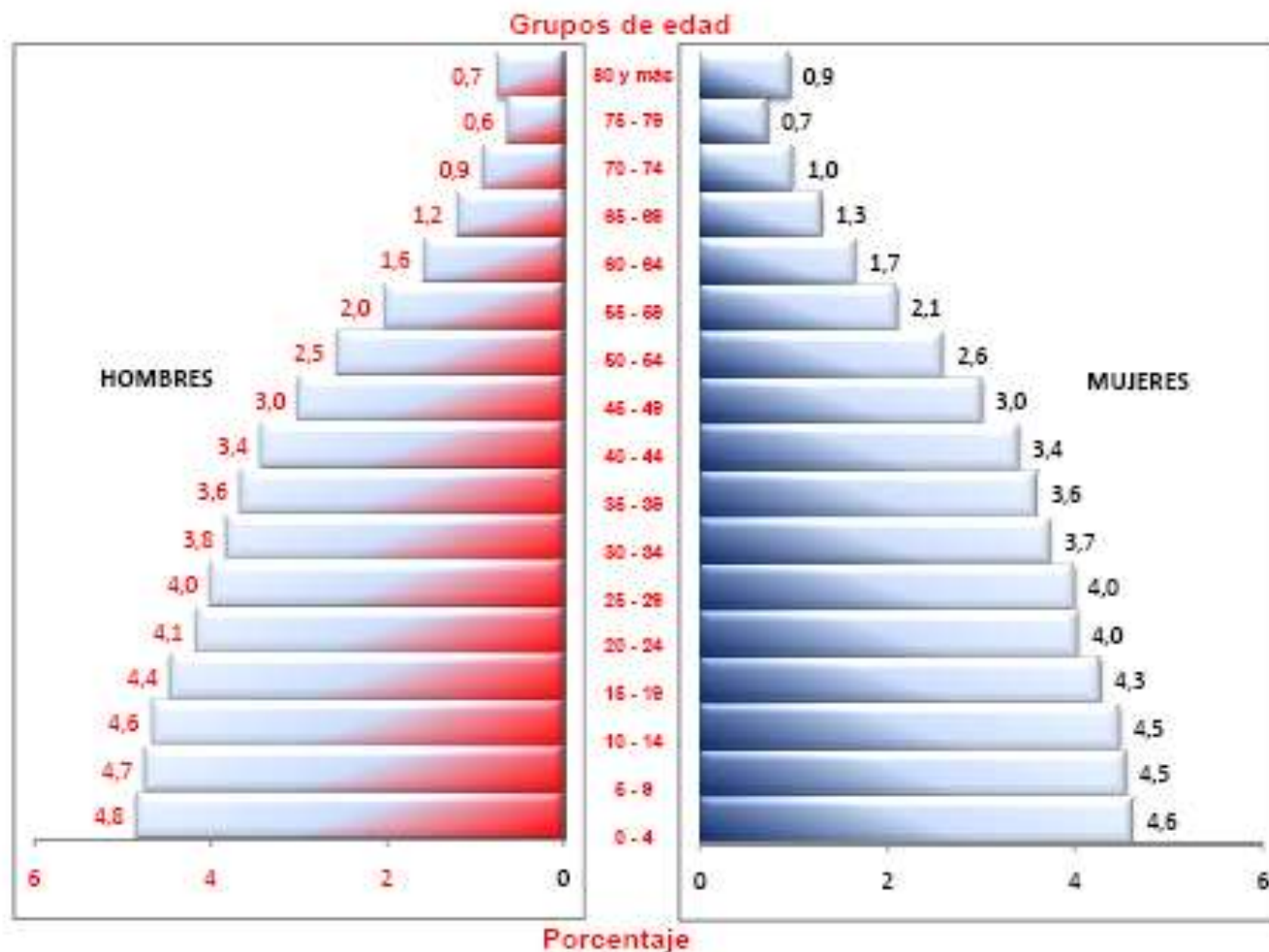
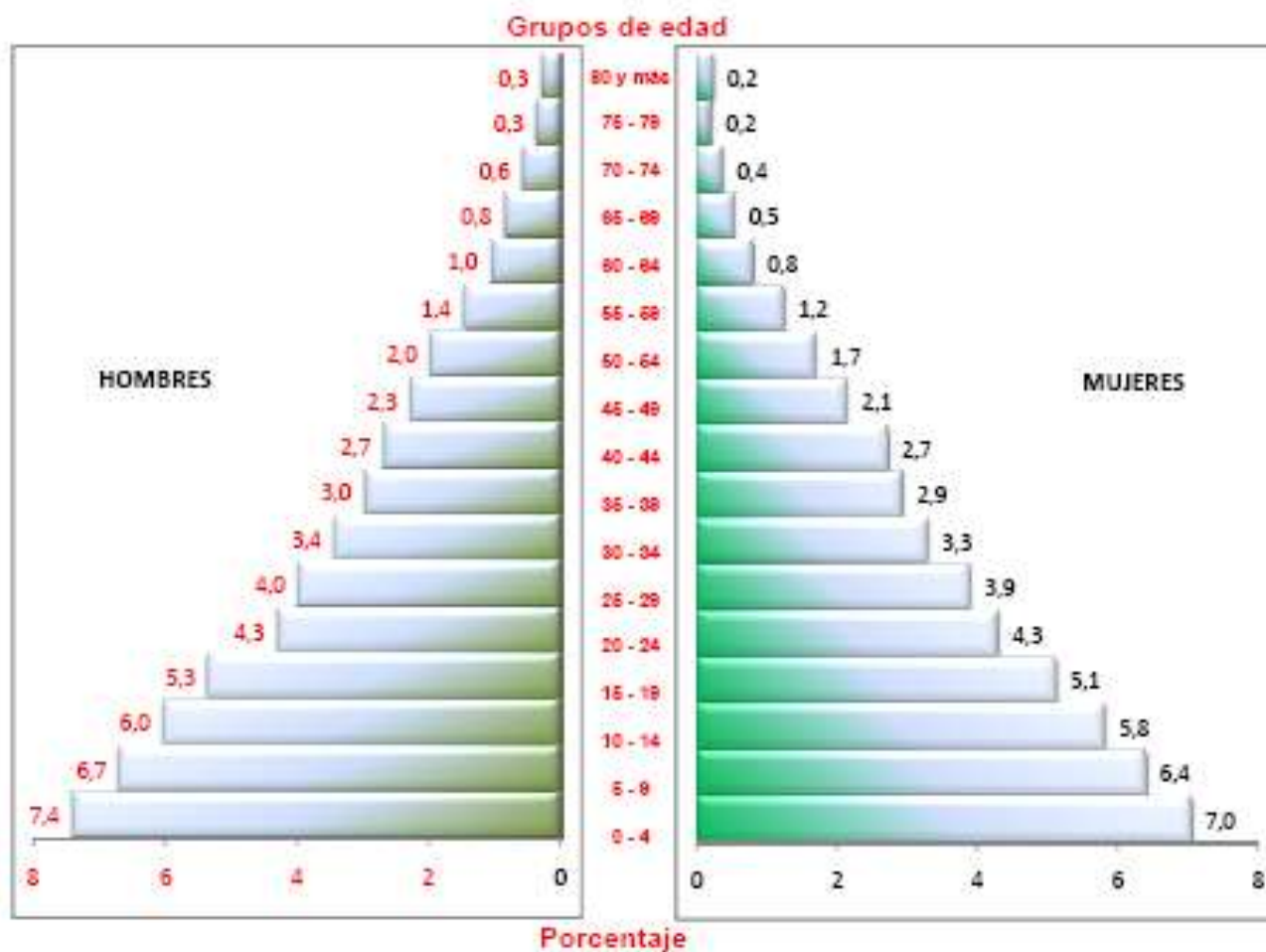


PIRÁMIDE DE LA POBLACIÓN DE LA REPÚBLICA , POR SEXO Y GRUPOS DE EDAD. AÑO: 2014



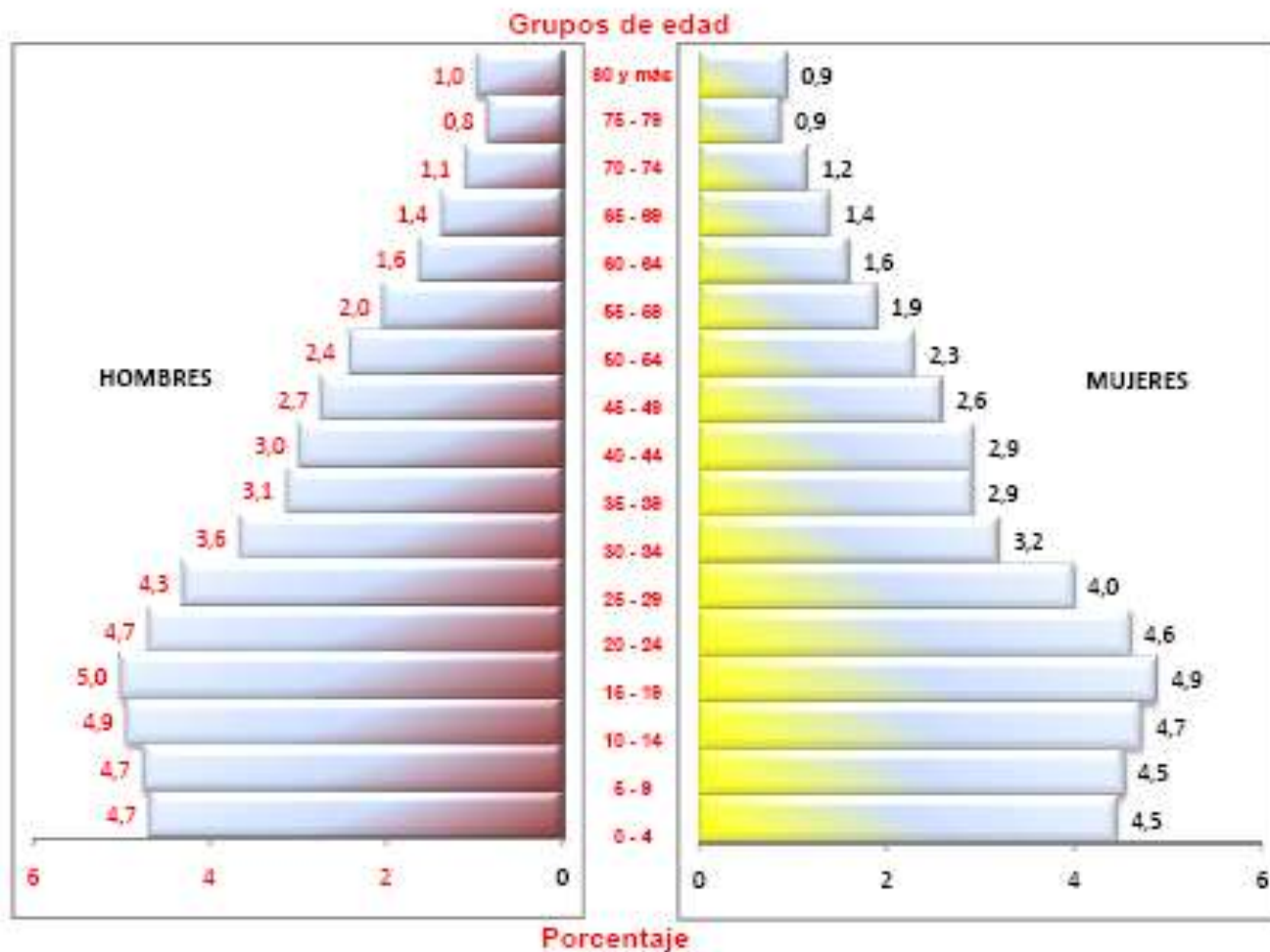
Fuente: Departamento de Registros y Estadísticas de Salud. - Minsa. Censo: 2010.

PIRÁMIDE DE LA POBLACIÓN DE LA REGIÓN DE BOCAS DEL TORO , POR SEXO Y GRUPOS DE EDAD. AÑO: 2014



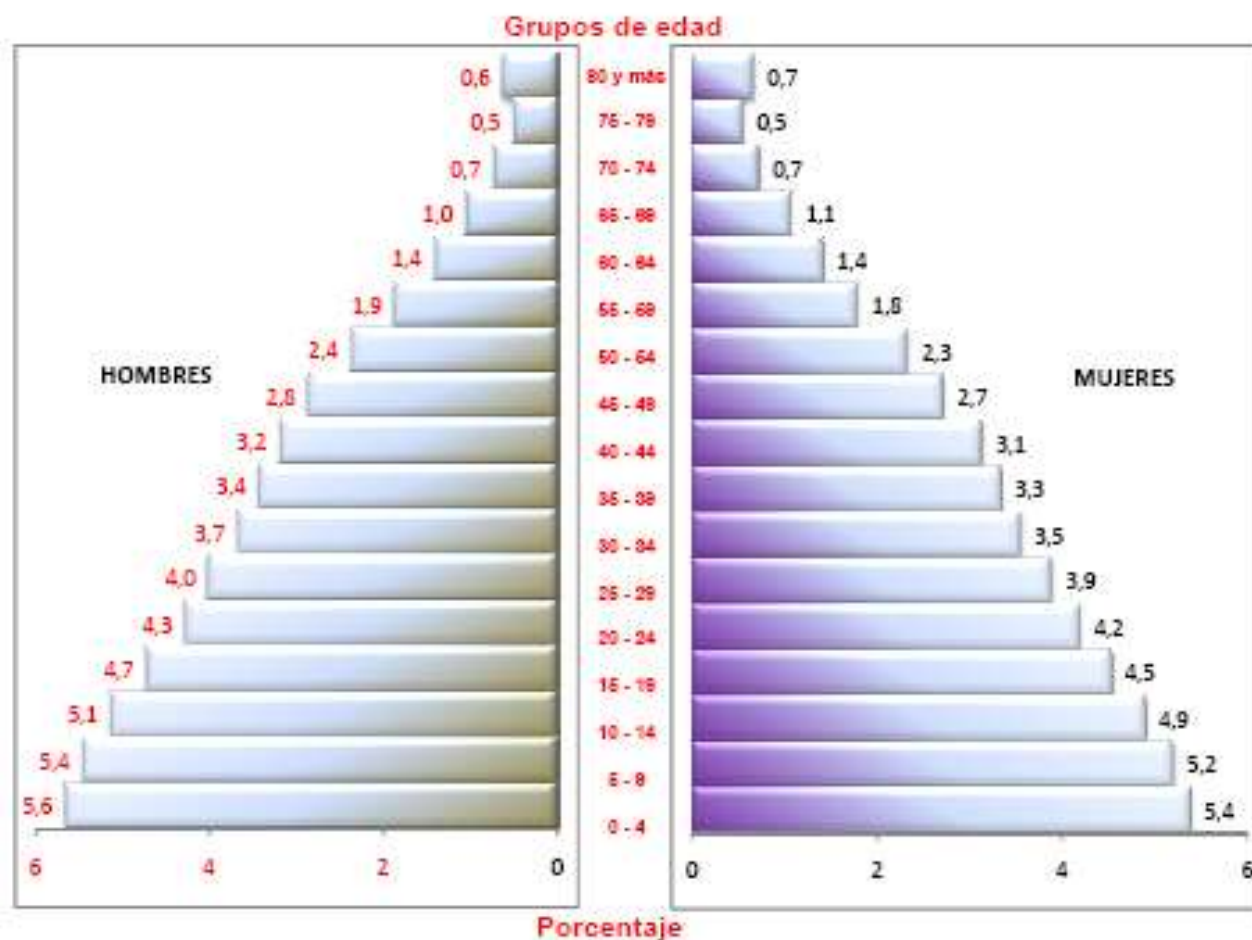
Fuente: Departamento de Registros y Estadísticas de Salud. - Minsa. Censo: 2010.

PIRÁMIDE DE LA POBLACIÓN DE LA REGIÓN DE LA REGIÓN DE COCLÉ , POR SEXO Y GRUPOS DE EDAD. AÑO: 2014



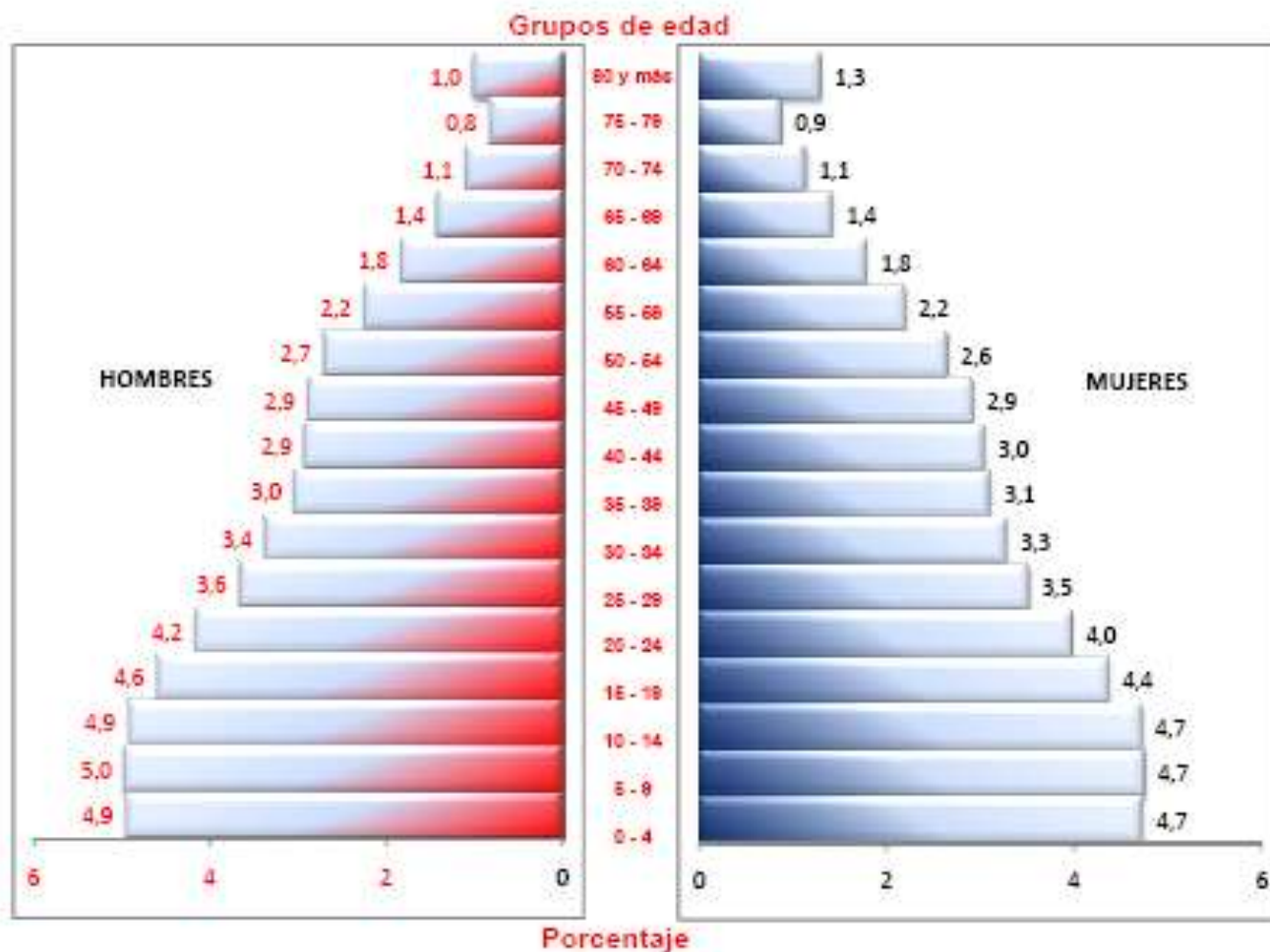
Fuente: Departamento de Registros y Estadísticas de Salud. - Minsa. Censo: 2010.

PIRÁMIDE DE LA POBLACIÓN DE LA REGIÓN DE LA REGIÓN DE COLÓN , POR SEXO Y GRUPOS DE EDAD. AÑO: 2014



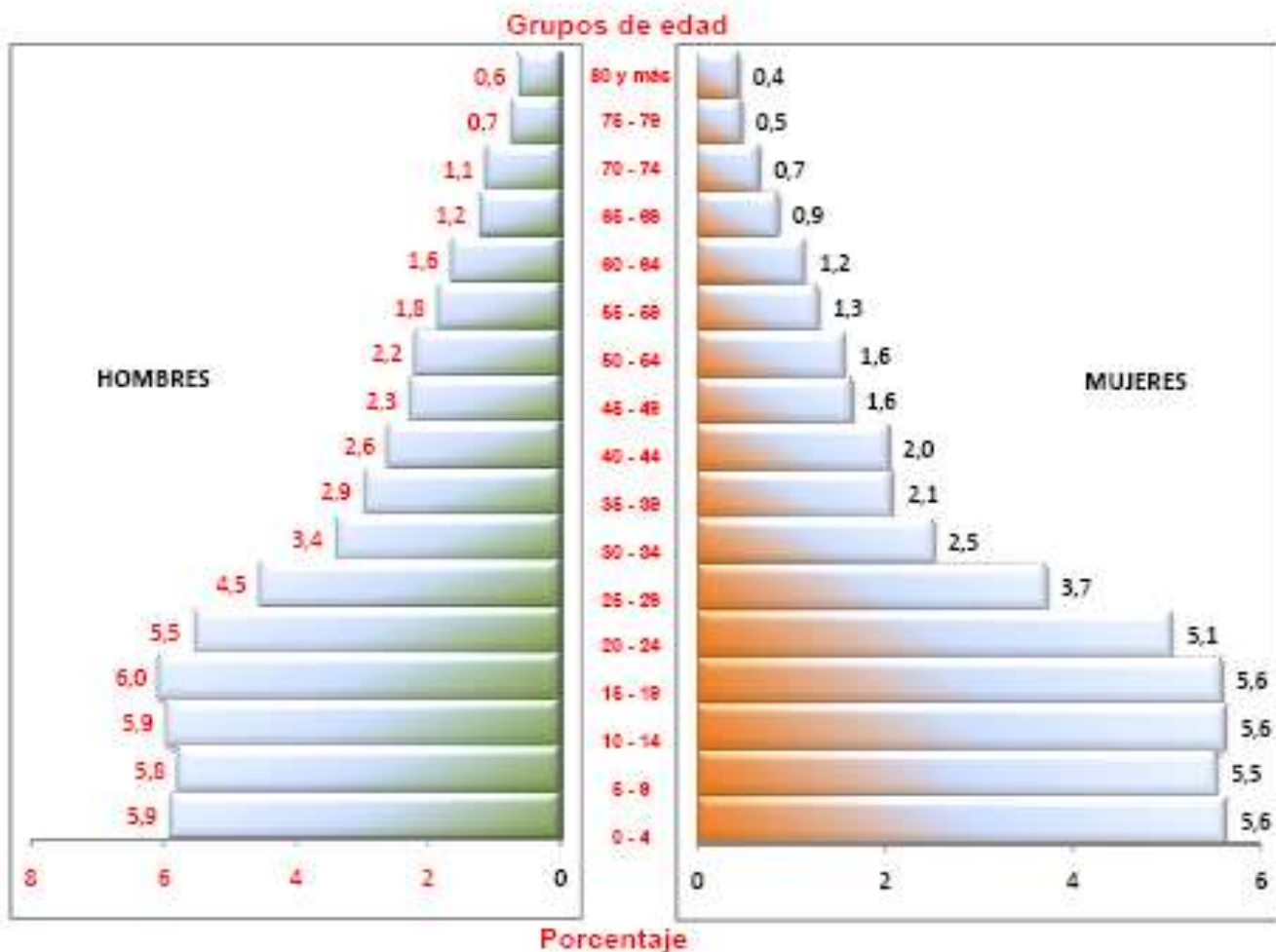
Fuente: Departamento de Registros y Estadísticas de Salud. - Minsa. Censo: 2010.

PIRÁMIDE DE LA POBLACIÓN DE LA REGIÓN DE LA REGIÓN DE CHIRIQUÍ, POR SEXO Y GRUPOS DE EDAD. AÑO: 2014



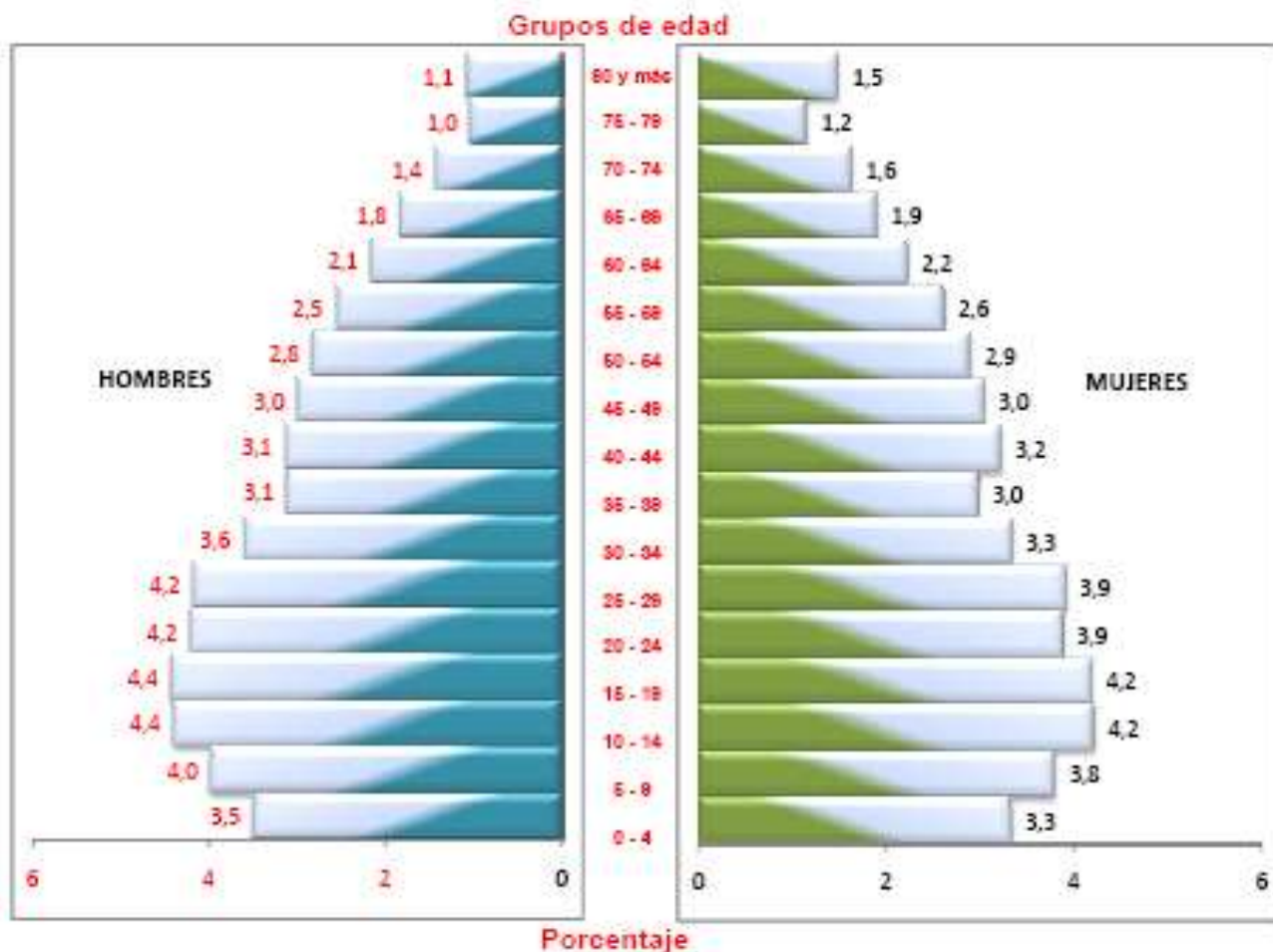
Fuente: Departamento de Registros y Estadísticas de Salud. - Minsa. Censo: 2010.

PIRÁMIDE DE LA POBLACIÓN DE LA REGIÓN DE LA REGIÓN DE DARIÉN , POR SEXO Y GRUPOS DE EDAD. AÑO: 2014



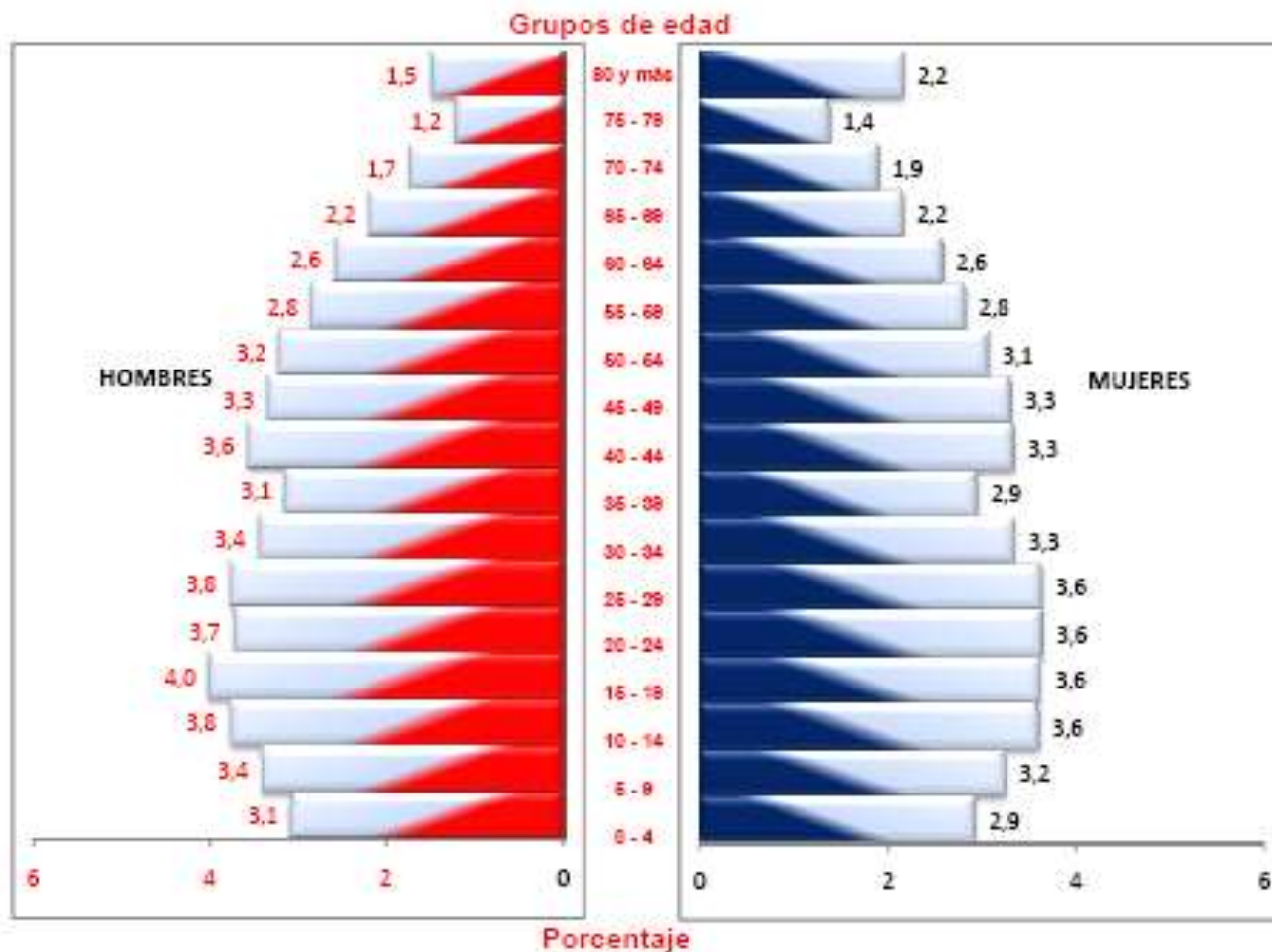
Fuente: Departamento de Registros y Estadísticas de Salud. - Minsa. Censo: 2010.

PIRÁMIDE DE LA POBLACIÓN DE LA REGIÓN DE LA REGIÓN DE HERRERA, POR SEXO Y GRUPOS DE EDAD. AÑO: 2014



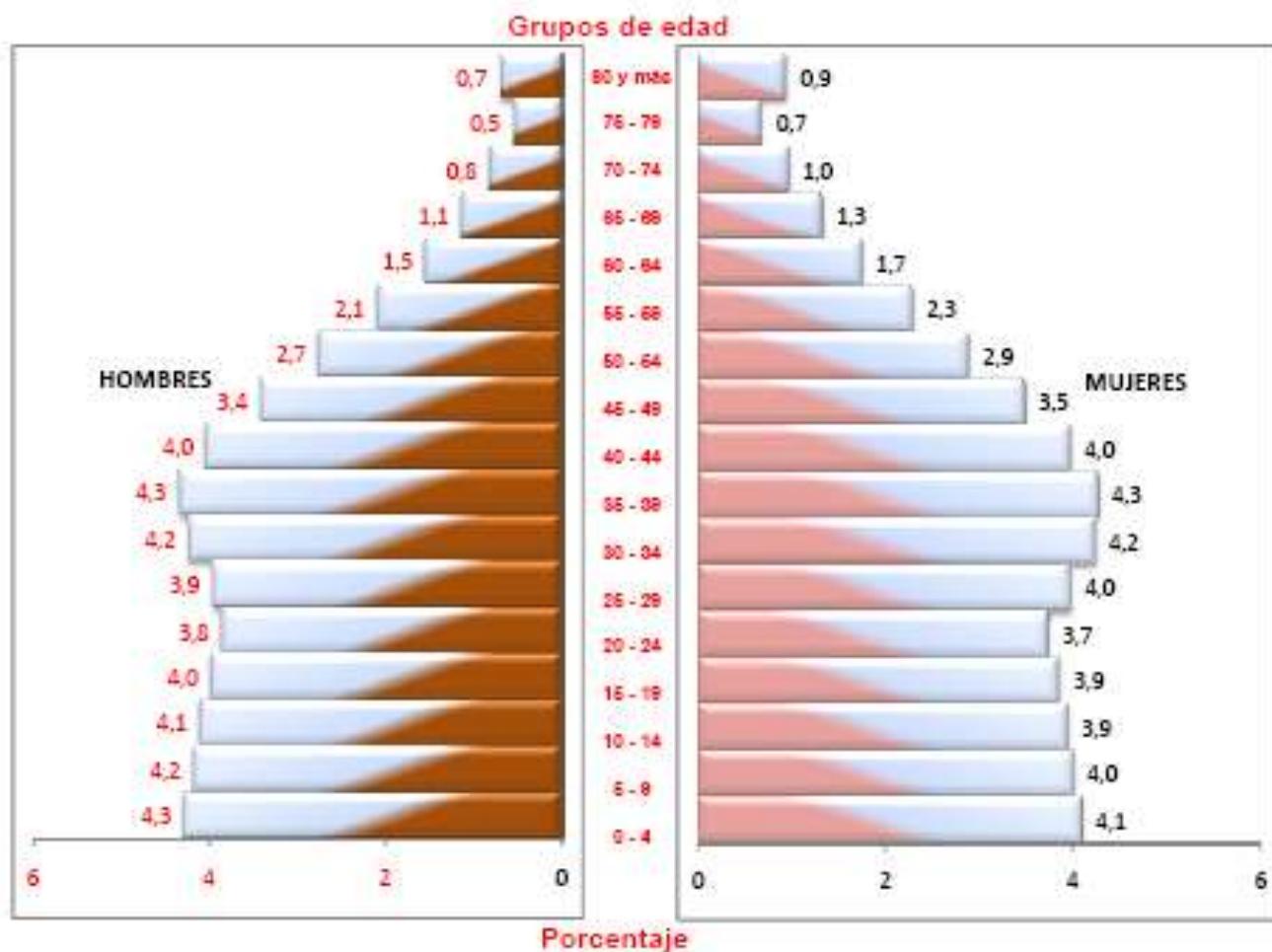
Fuente: Departamento de Registros y Estadísticas de Salud. - Minsa. Censo: 2010.

PIRÁMIDE DE POBLACIÓN DE LA REGIÓN DE LOS SANTOS , POR SEXO Y GRUPOS DE EDAD. AÑO: 2014



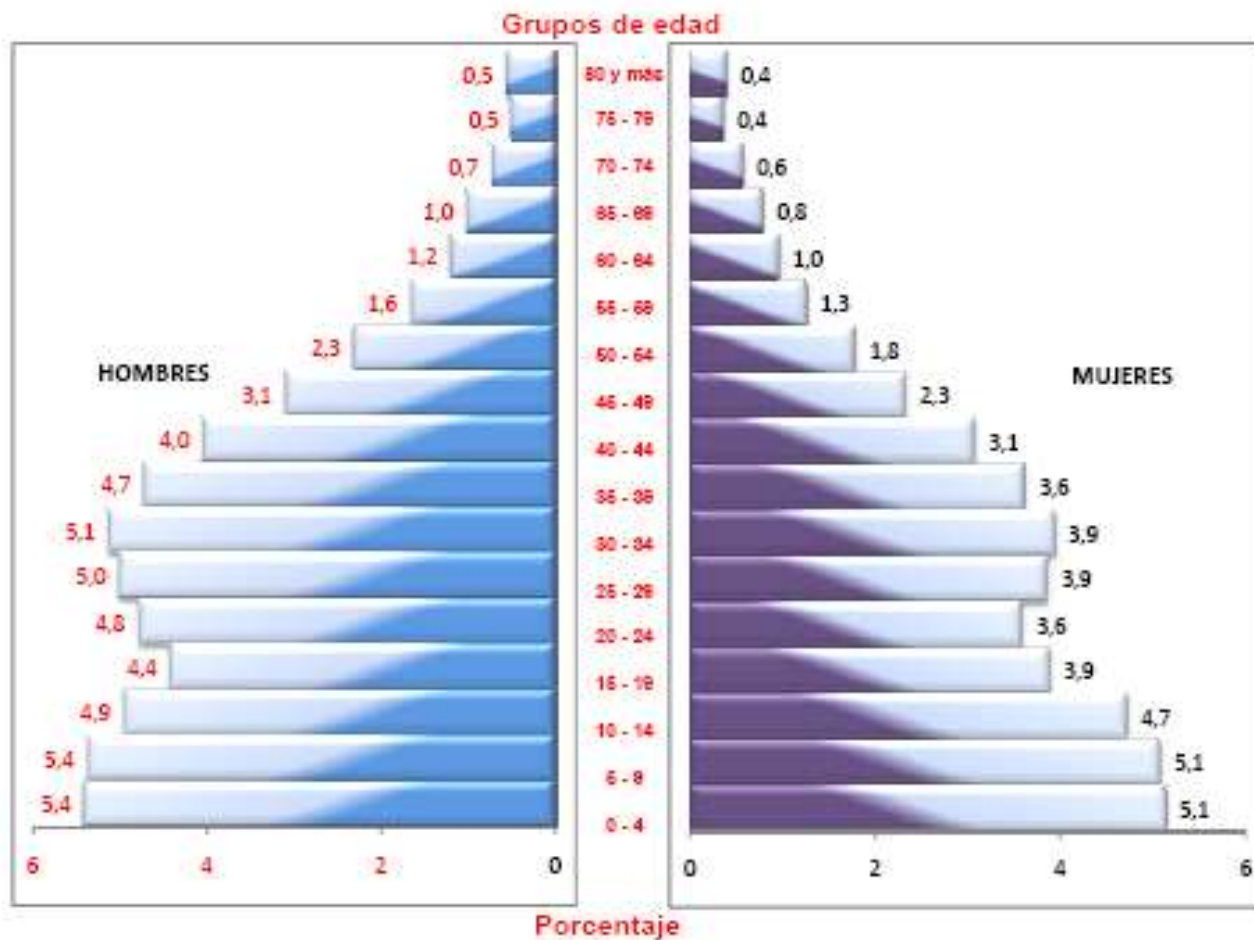
Fuente: Departamento de Registros y Estadísticas de Salud. - Minsa. Censo: 2010.

PIRÁMIDE DE POBLACIÓN DE LA PROVINCIA DE PANAMÁ, POR SEXO Y GRUPOS DE EDAD. AÑO: 2014



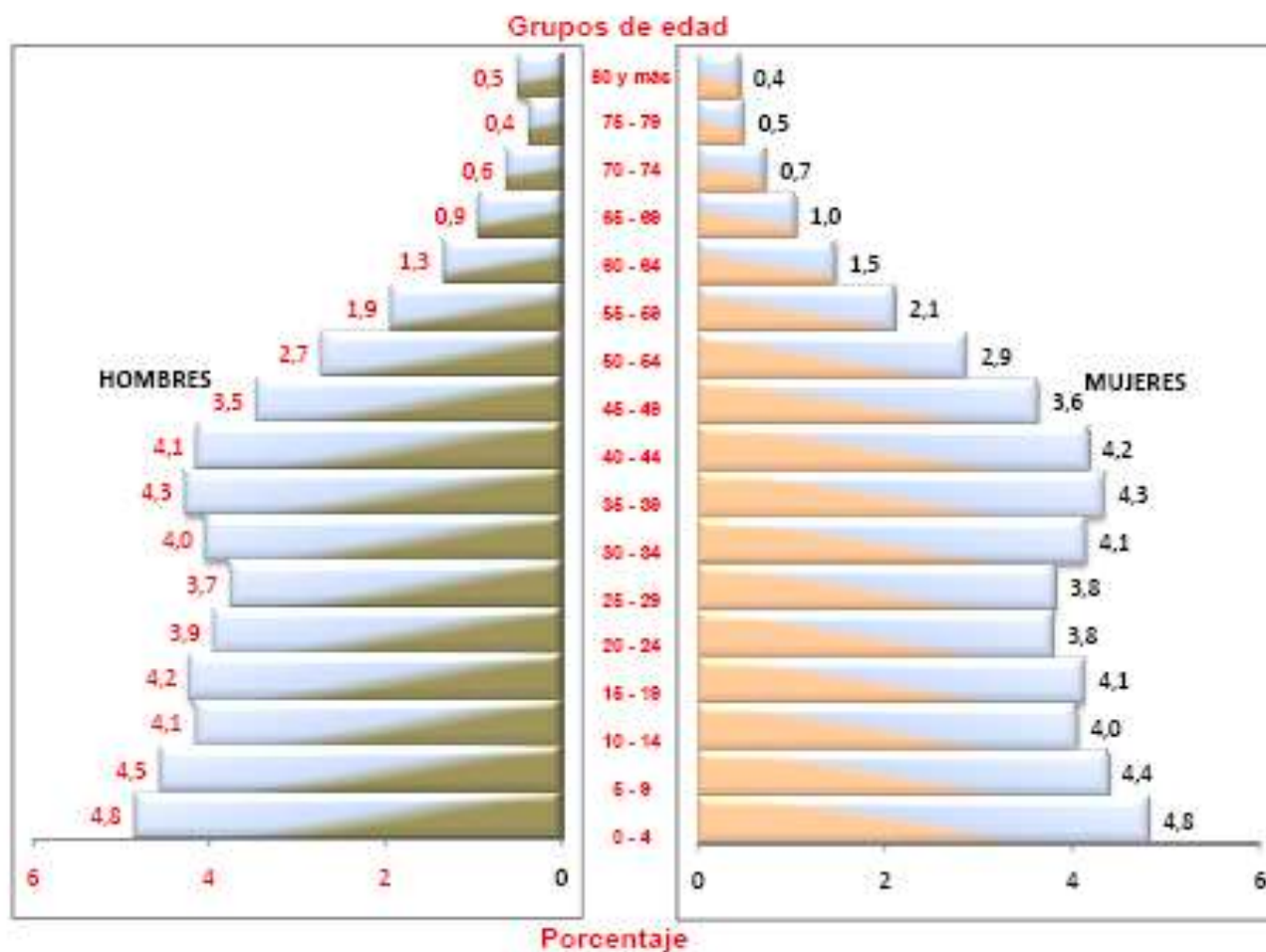
Fuente: Departamento de Registros y Estadísticas de Salud. - Minsa. Censo: 2010.

PIRÁMIDE DE POBLACIÓN DE LA REGIÓN DE PMA-ESTE , POR SEXO Y GRUPOS DE EDAD. AÑO: 2014



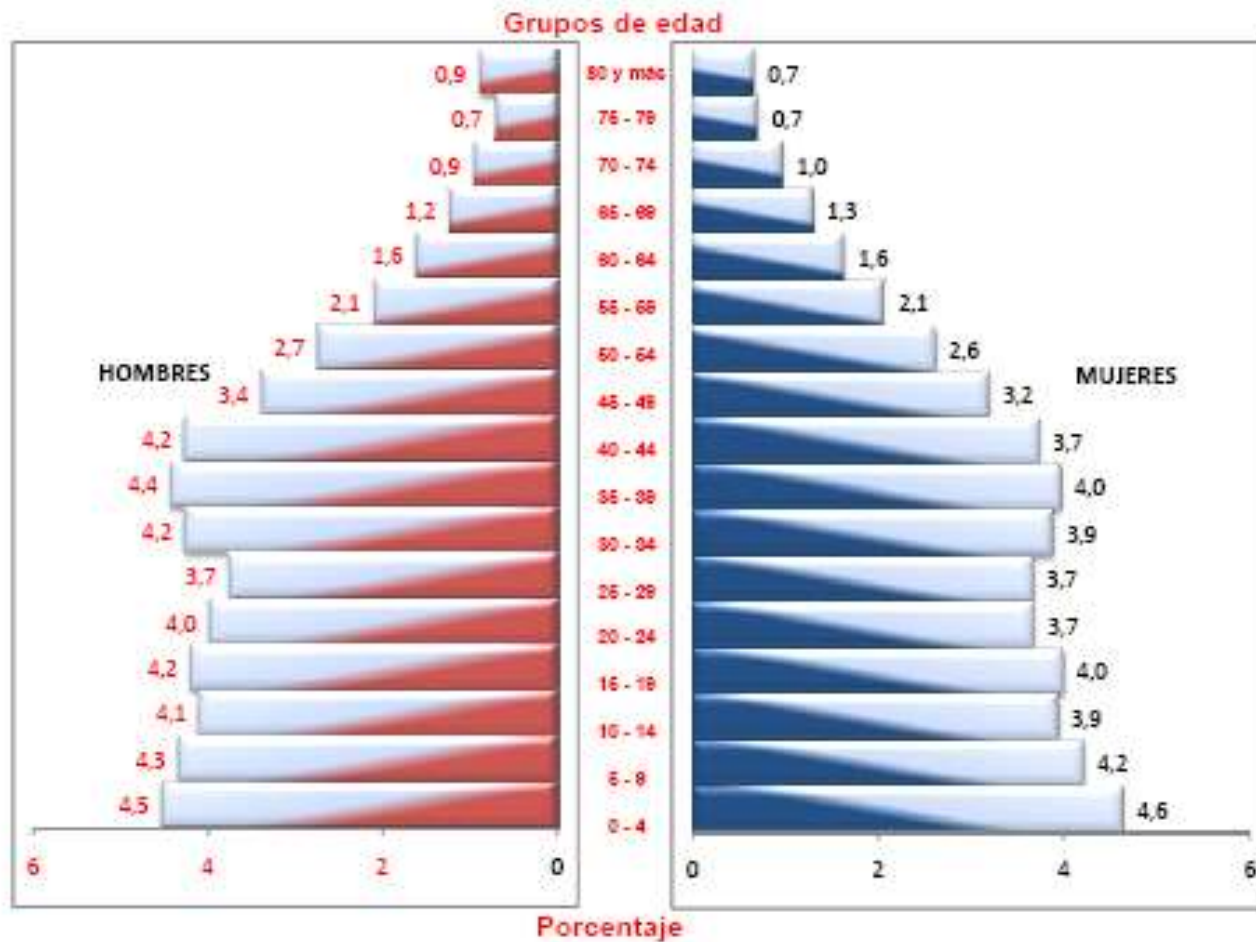
Fuente: Departamento de Registros y Estadísticas de Salud. - Minsa. Censo: 2010.

PIRÁMIDE DE POBLACIÓN DE LA REGIÓN DE ARRAJÁN, POR SEXO Y GRUPOS DE EDAD. AÑO: 2014



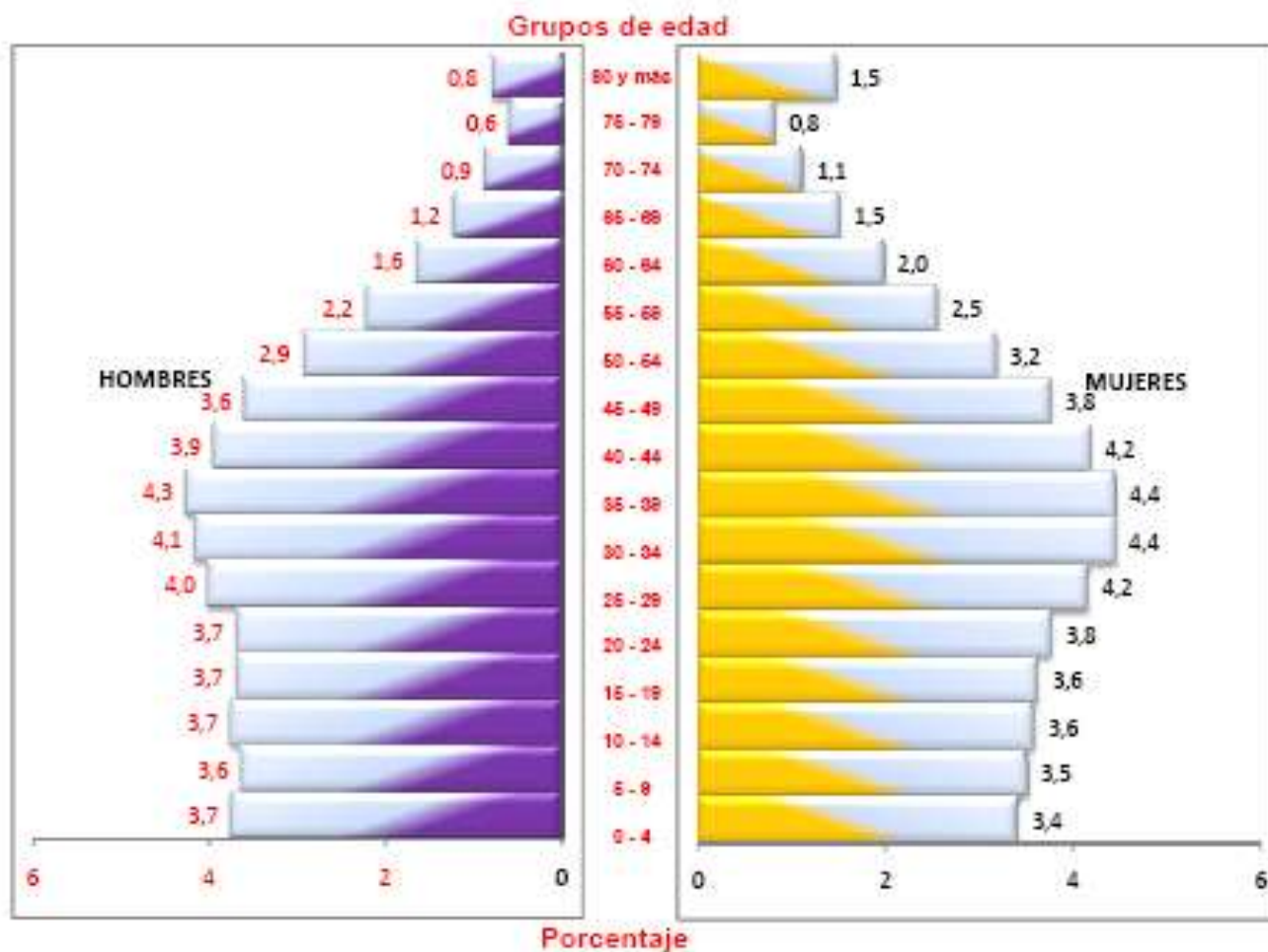
Fuente: Departamento de Registros y Estadísticas de Salud. - Minsa. Censo: 2010.

PIRÁMIDE DE POBLACIÓN DE LA REGIÓN DE PMA-OESTE, POR SEXO Y GRUPOS DE EDAD. AÑO: 2014



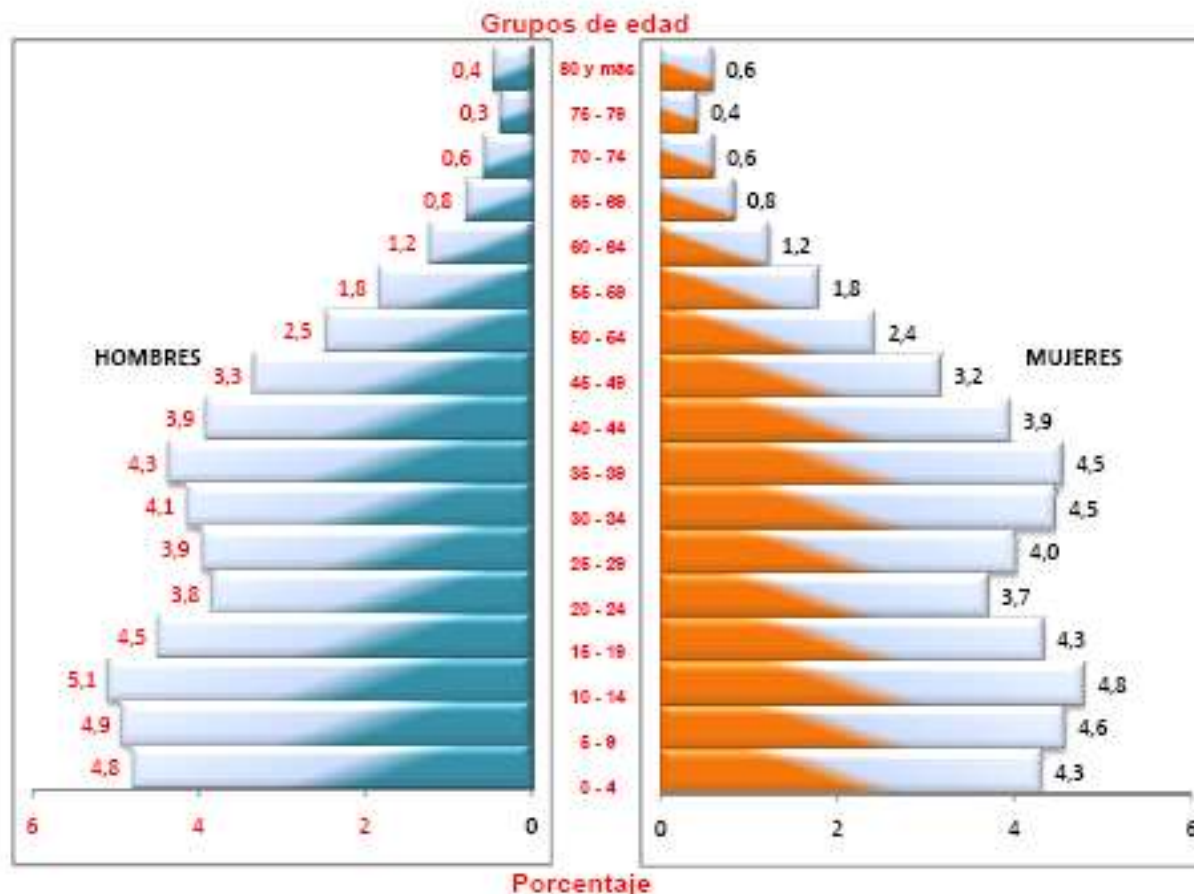
Fuente: Departamento de Registros y Estadísticas de Salud. - Minsa. Censo: 2010.

PIRÁMIDE DE POBLACIÓN DE LA REGIÓN METROPOLITANA, POR SEXO Y GRUPOS DE EDAD. AÑO: 2014



Fuente: Departamento de Registros y Estadísticas de Salud. - Minsa. Censo: 2010.

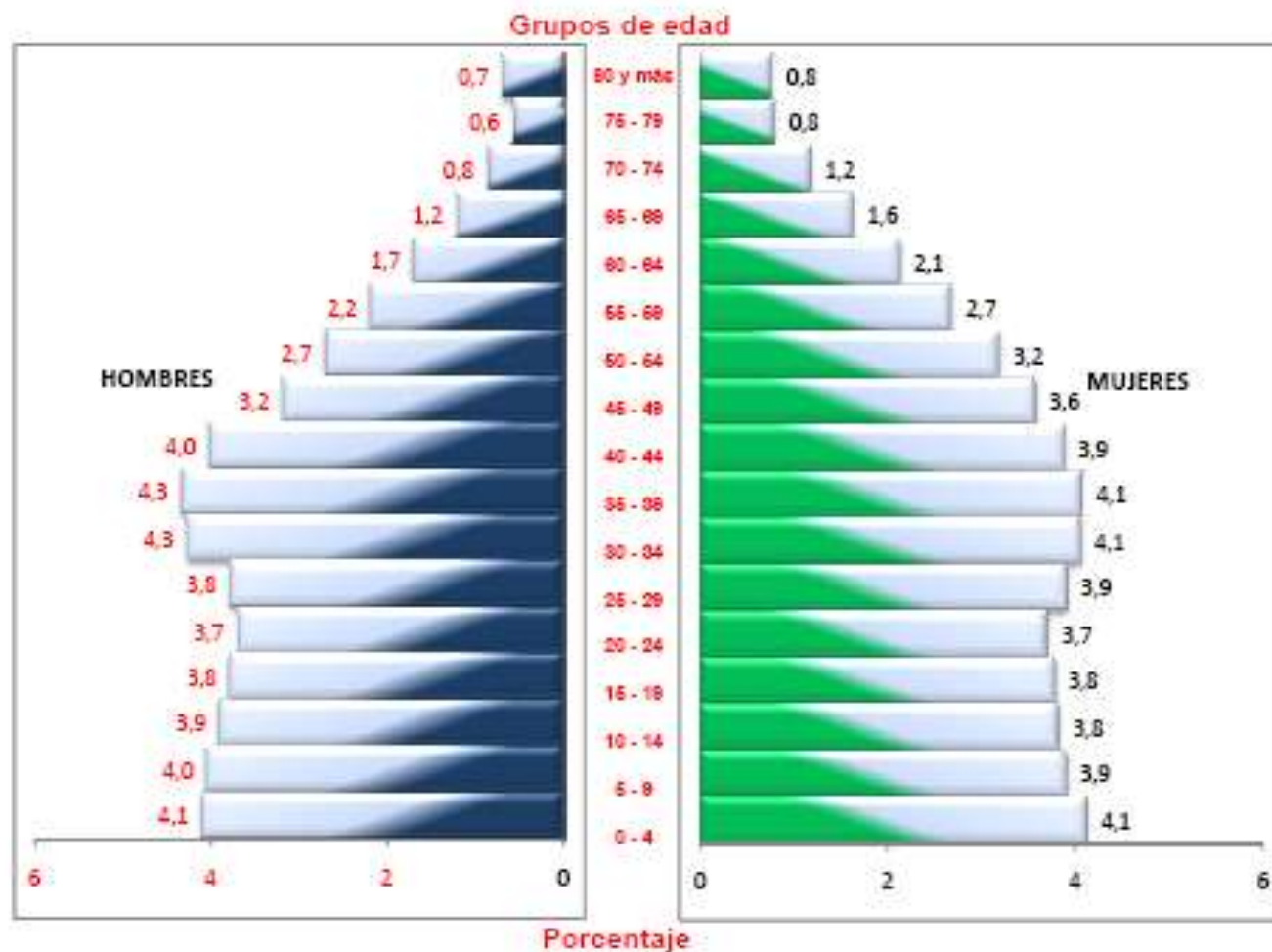
PIRÁMIDE DE POBLACIÓN DE LA REGIÓN PMÁ-NORTE, POR SEXO Y GRUPOS DE EDAD. AÑO: 2014



Fuente: Departamento de Registros y Estadísticas de Salud. - Minsa. Censo: 2010.

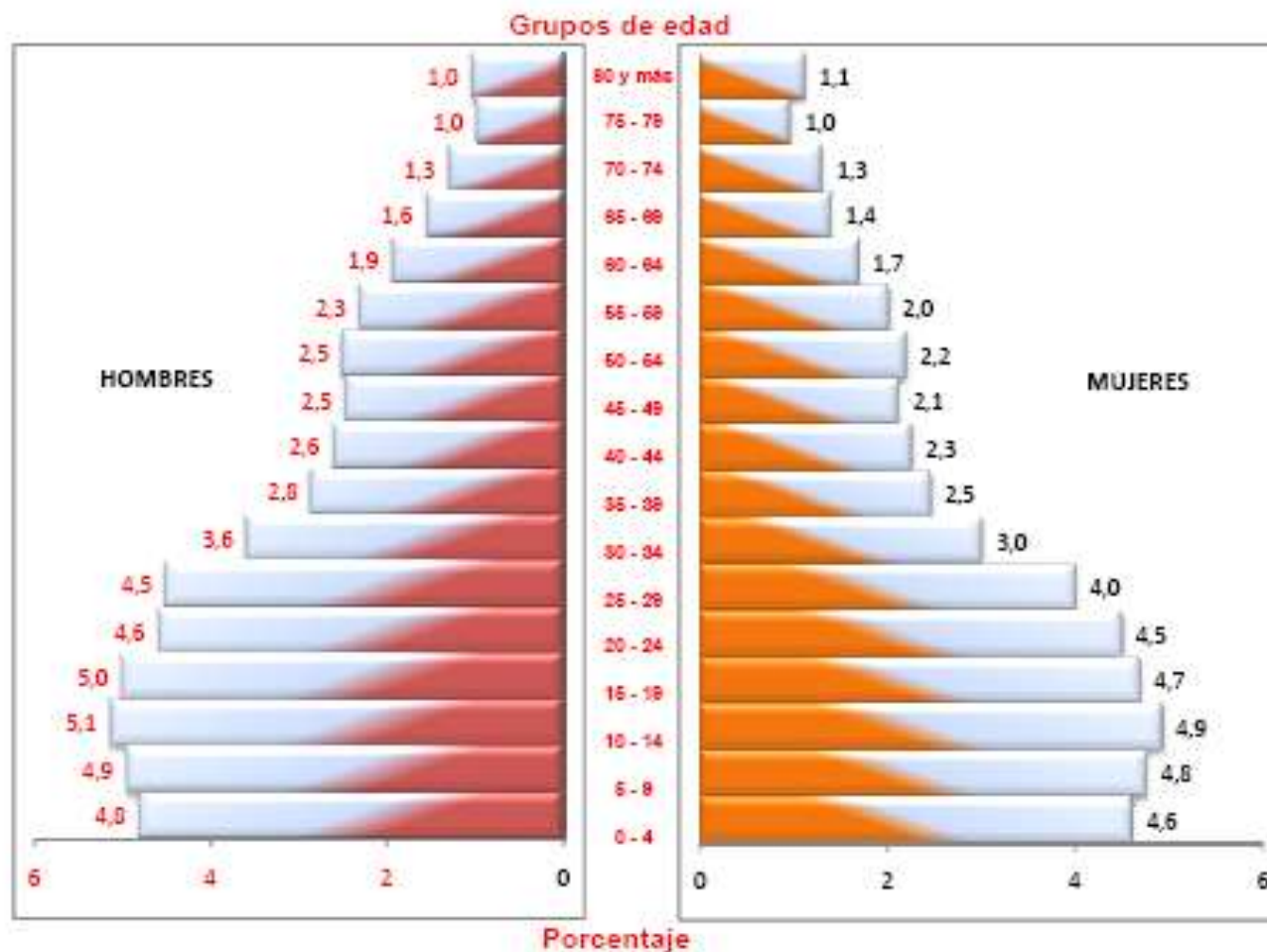
Nota : Región conformada por los corregimientos: Alcalde Díaz, Ernesto Cordoba Campos, Las Cumbres y Chilibre, ubicados en el area norte del distrito de Panamá.

PIRÁMIDE DE POBLACIÓN DE LA REGIÓN DE SAN MIGUELITO, POR SEXO Y GRUPOS DE EDAD. AÑO: 2014



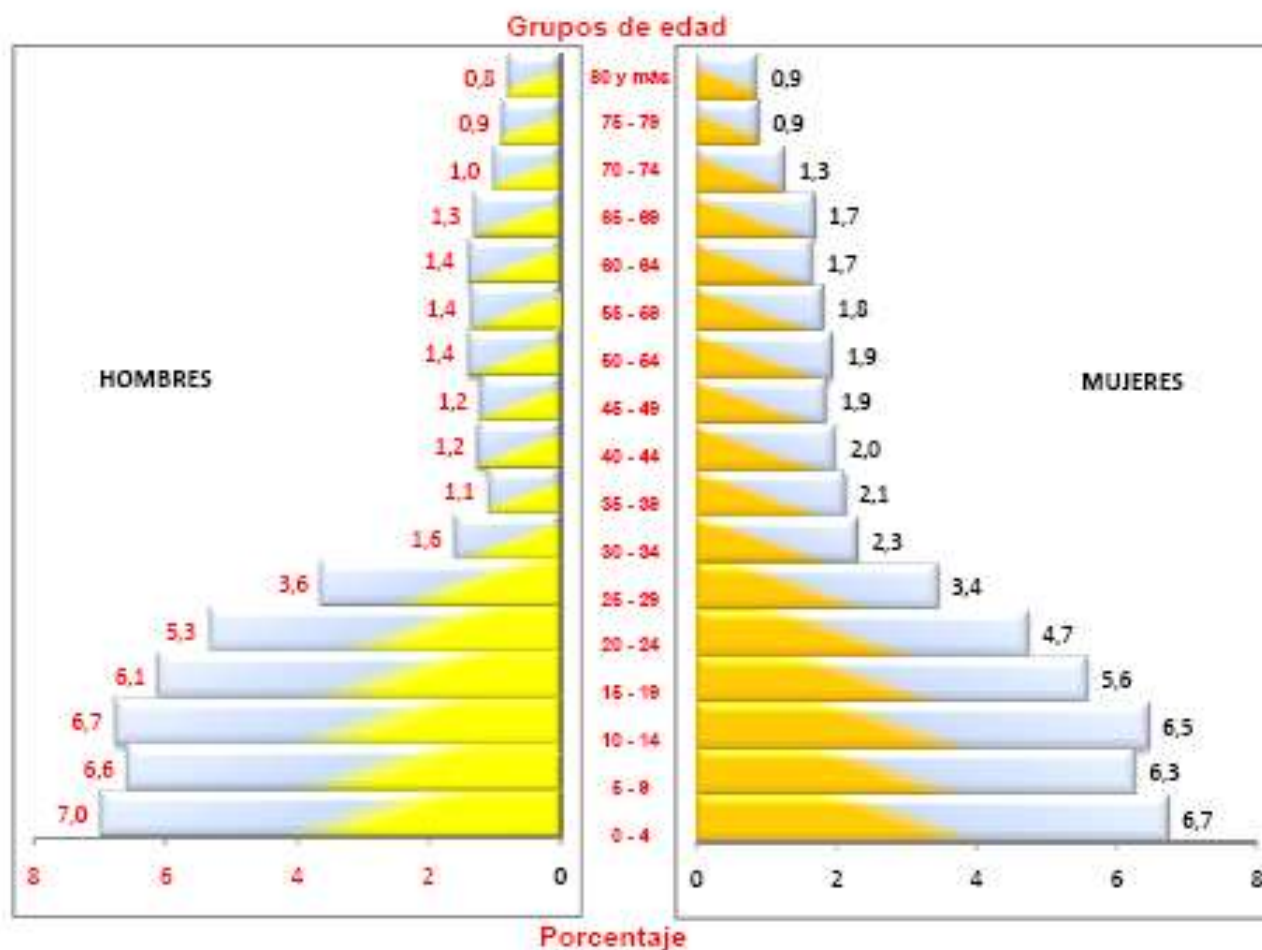
Fuente: Departamento de Registros y Estadísticas de Salud. - Minsa. Censo: 2010.

PIRÁMIDE DE POBLACIÓN DE LA REGIÓN DE VERAGUAS, POR SEXO Y GRUPOS DE EDAD. AÑO: 2014



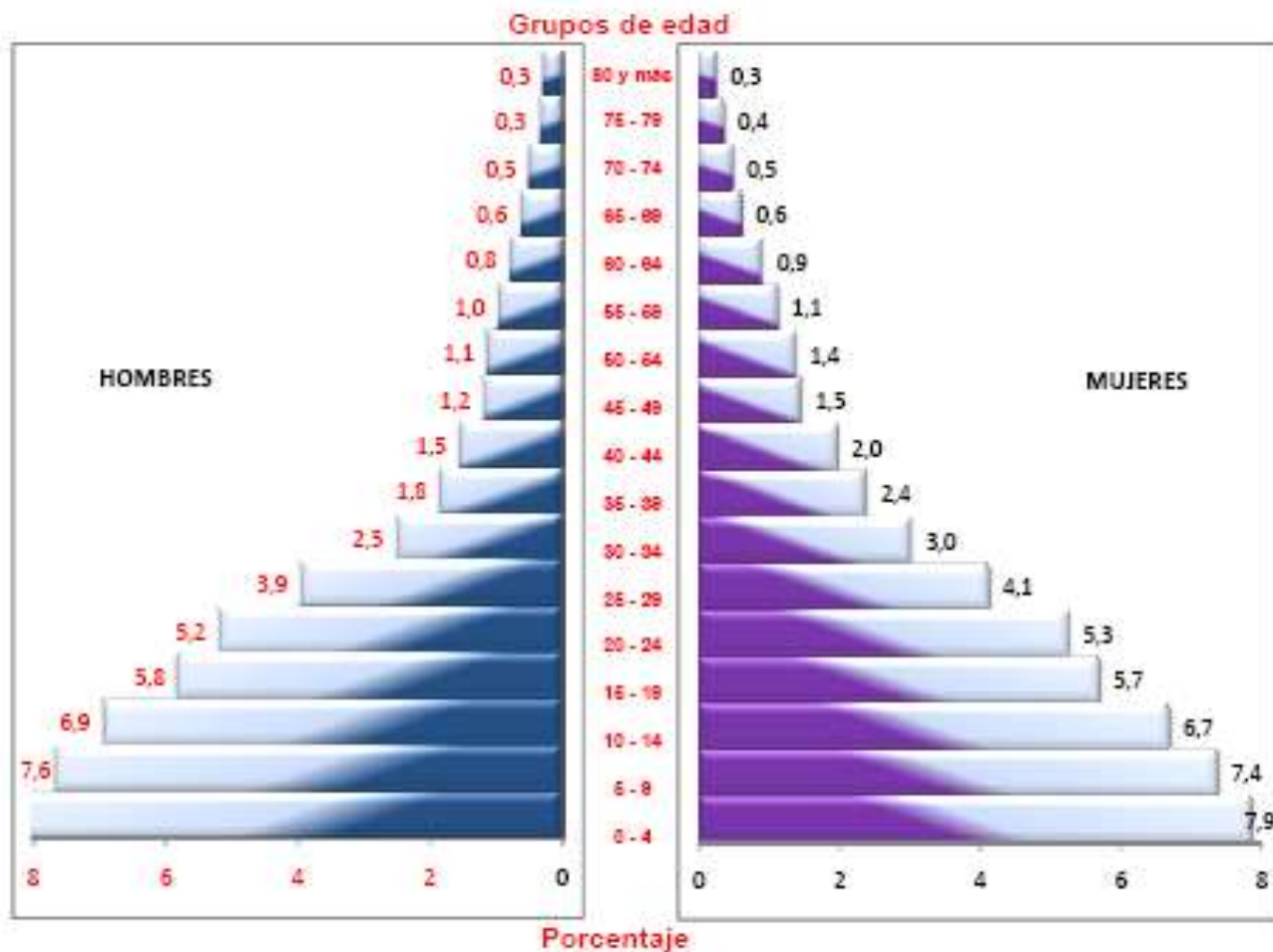
Fuente: Departamento de Registros y Estadísticas de Salud. - Minsa. Censo: 2010.

PIRÁMIDE DE POBLACIÓN DE LA REGIÓN DE LA COMARCA GUNA YALA, POR SEXO Y GRUPOS DE EDAD. AÑO: 2014



Fuente: Departamento de Registros y Estadísticas de Salud. - Minsa. Censo: 2010.

PIRÁMIDE DE POBLACIÓN DE LA REGIÓN DE LA COMARCA NGOBE BUGLE, POR SEXO Y GRUPOS DE EDAD. AÑO: 2014



Fuente: Departamento de Registros y Estadísticas de Salud. - Minsa. Censo: 2010.