

MINISTERIO DE SALUD-REPÚBLICA DE PANAMÁ  
DIRECCION GENERAL DE SALUD  
DEPARTAMENTO DE EPIDEMIOLOGIA

Dengue

Semana: No.1 al 33

03 de enero al 20 de agosto 2022

Fecha de Elaboración: 26 de agosto 2022

Elaborado: Dra. Lizbeth Cerezo

Revisado: Dra. Lourdes Moreno

En esta semana se notifican **350** casos, el cual 190 corresponden a la semana actual y el resto (160) de semanas anteriores (semana 32 (127), semana 31 (25), semanas 30,28,27,26,25,24,22,5 (todos con un caso)), para tener un **acumulado** de **4181** casos a nivel nacional con una tasa de incidencia de 95.5 casos por 100 mil habitantes; Bocas del Toro continua aumento de riesgo de enfermar a 319 casos (546 casos) por 100 mil habitantes de esa región, seguida de P. Norte con una tasa de 287.9 (850 casos).

La relación hombre-mujer es de 1:1 (2051: 2130).

Se notifican 22 casos **hospitalizados** de los cuales 14 corresponden a la semana actual y el resto en la semana 32; para tener en total **402** casos que han requerido atención intrahospitalaria, el cual es el 9.6% (402/3831) de los casos a nivel nacional que han requerido hospitalización; el 64% (9/14) de las hospitalizaciones notificadas corresponden a la región Metropolitana, por lo que aumenta a 113 casos con atención hospitalaria seguido de P. Oeste (72), P. Norte (45) y Bocas del Toro (42). Se notifica un dengue grave en la región de P. Oeste por lo que tenemos un acumulado de 11 casos graves distribuidos en las siguientes regiones sanitarias: Metropolitana (4), P. Oeste (4), San Miguelito (2) y Colón (1); y **una defunción** correspondiente a San Miguelito para una tasa de mortalidad de 0.02 por 100 mil habitantes y una letalidad del 0.02% a nivel nacional. (Tabla n°1, tabla n°2, tabla n°3, tabla n°5, gráfico n°1 y gráfico n°2).

En todos los grupos de edades se registran casos, con 46 casos en los menores de un año; el grupo de edad de 10-14 años continúa aumentando su riesgo a una tasa de 144 casos por 100 mil habitantes de ese mismo grupo, sin embargo, el grupo que más casos registra es el de 35-49 años con 759 casos. La región de Bocas del Toro que es la región más afectada, el grupo de edad con más casos y más afectado es el de 35-49 años con una tasa de 942.8 casos (112 casos) por 100 mil habitantes de ese mismo grupo de edad. (Tabla n°4)

En el canal endémico de casos confirmados de país con registros sobrepasando la línea epidémica; Este año tenemos más casos registrados que el año pasado a la misma fecha, el cual puede seguir en aumentos considerando que puede deberse al acumulado de susceptibles en estos dos años de pandemia y que el período que está transcurriendo es de alta transmisibilidad según la historia natural de la enfermedad en el país. (gráfico n°3 y gráfico n°4)

En 11/15 regiones se han identificado los serotipos circulantes; por lo que quedan de la siguiente manera: **DENV1** (P. Metro, Los Santos, Darién, P. Norte, P. Oeste, San Miguelito y Chiriquí) y **DENV2** (Kuna Yala, P. Este, P. Norte, P. Metro, San Miguelito, Herrera, Los Santos y Coclé), por lo antes expuesto podemos determinar que existen regiones con la circulación de ambos serotipos de dengue identificados lo que podría causar un aumento de casos graves. (Tabla n°1 y gráfico n°5)

**Tabla No1. Número de Casos confirmados y sospechosos de dengue según región de salud y criterio de confirmación en la República de Panamá, año 2022 (sem 33)**

| REGIONES DE SALUD | CASOS CONFIRMADOS |             |             |             |             |              |                |             |            |            |                     |             |            |            |                      |            |           |            |           |                          | CASOS SOSPECHOSOS |             |          |             |             | Serotipos identificados por semana epidemiológica |             |                     |                      |       |
|-------------------|-------------------|-------------|-------------|-------------|-------------|--------------|----------------|-------------|------------|------------|---------------------|-------------|------------|------------|----------------------|------------|-----------|------------|-----------|--------------------------|-------------------|-------------|----------|-------------|-------------|---|-------------|---------------------|----------------------|-------|
|                   | Total             |             | Masculino   |             | Femenino    |              | Tipo de Dengue |             |            |            |                     |             |            |            |                      |            |           |            |           | Criterio de Confirmación |                   | Tipo Dengue |          |             |             |   |             |                     |                      |       |
|                   |                   |             |             |             |             |              | TOTALES        |             |            |            | Sin Signo de Alarma |             |            |            | Con Signos de Alarma |            |           |            | Grave     |                          |                   |             |          | NEXO        | LABORATORIO |   | TOTAL       | Sin Signo de Alarma | Con Signos de Alarma | Grave |
|                   | Casos             | Tasa        | Casos       | Tasa        | Casos       | Tasa         | Acum.          | Tasa        | Actual     | Tasa       | Acum.               | Tasa        | Actual     | Tasa       | Acum.                | Tasa       | Actual    | Tasa       | Acum.     | Tasa                     | Actual            | Tasa        |          |             |             |   |             |                     |                      |       |
| <b>TOTAL</b>      | <b>4181</b>       | <b>95.5</b> | <b>2051</b> | <b>93.5</b> | <b>2130</b> | <b>97.46</b> | <b>4181</b>    | <b>95.5</b> | <b>190</b> | <b>4.3</b> | <b>3739</b>         | <b>85.4</b> | <b>173</b> | <b>3.9</b> | <b>431</b>           | <b>9.8</b> | <b>17</b> | <b>0.4</b> | <b>11</b> | <b>0.3</b>               | <b>0</b>          | <b>0.0</b>  | <b>1</b> | <b>1676</b> | <b>2505</b> | <b>1583</b>                                       | <b>1497</b> | <b>85</b>           | <b>0</b>             |       |
| BOCAS DEL TORO    | 546               | 319.4       | 233         | 267.6       | 313         | 373.         | 546            | 319.4       | 16         | 9.4        | 496                 | 290.1       | 16         | 9.4        | 50                   | 29.2       | 0         | 0.0        | 0         | 0.0                      | 0                 | 0.0         | 0        | 149         | 397         | 184   | 175         | 9                   | 0                    |       |
| COCLE             | 32                | 11.8        | 14          | 10.1        | 18          | 13.6         | 32             | 11.8        | 1          | 0.4        | 31                  | 11.5        | 1          | 0.4        | 1                    | 0.4        | 0         | 0.0        | 0         | 0.0                      | 0                 | 0.0         | 0        | 14          | 18          | 17  | 17          | 0                   | 0                    |       |
| COLON             | 27                | 8.8         | 13          | 8.4         | 14          | 9.2          | 27             | 8.8         | 2          | 0.7        | 19                  | 6.2         | 2          | 0.7        | 7                    | 2.3        | 0         | 0.0        | 1         | 0.3                      | 0                 | 0.0         | 0        | 4           | 23          | 36  | 31          | 5                   | 0                    |       |
| CHIRIQUI          | 151               | 32.2        | 74          | 31.5        | 77          | 32.9         | 151            | 32.2        | 1          | 0.2        | 137                 | 29.2        | 1          | 0.2        | 14                   | 3.         | 0         | 0.0        | 0         | 0.0                      | 0                 | 0.0         | 0        | 70          | 81          | 51  | 48          | 3                   | 0                    |       |
| DARIEN            | 5                 | 6.9         | 4           | 10.3        | 1           | 2.9          | 5              | 6.9         | 0          | 0.0        | 3                   | 4.1         | 0          | 0.0        | 2                    | 2.8        | 0         | 0.0        | 0         | 0.0                      | 0                 | 0.0         | 0        | 3           | 2           | 8   | 7           | 1                   | 0                    |       |
| HERRERA           | 174               | 145.5       | 83          | 138.        | 91          | 153.2        | 174            | 145.5       | 5          | 4.2        | 155                 | 129.6       | 3          | 2.5        | 19                   | 15.9       | 2         | 1.7        | 0         | 0.0                      | 0                 | 0.0         | 0        | 67          | 107         | 144   | 143         | 1                   | 0                    |       |
| LOS SANTOS        | 53                | 55.5        | 31          | 64.8        | 22          | 46.1         | 53             | 55.5        | 1          | 1.         | 51                  | 53.4        | 1          | 1.         | 2                    | 2.1        | 0         | 0.0        | 0         | 0.0                      | 0                 | 0.0         | 0        | 43          | 10          | 20  | 19          | 1                   | 0                    |       |
| PANAMA ESTE       | 216               | 166.1       | 111         | 158.4       | 105         | 175.1        | 216            | 166.1       | 12         | 9.2        | 198                 | 152.3       | 12         | 9.2        | 18                   | 13.8       | 0         | 0.0        | 0         | 0.0                      | 0                 | 0.0         | 0        | 47          | 169         | 80  | 77          | 3                   | 0                    |       |
| PANAMA OESTE      | 596               | 92.9        | 299         | 92.1        | 297         | 93.6         | 596            | 92.9        | 27         | 4.2        | 518                 | 80.7        | 24         | 3.7        | 74                   | 11.5       | 3         | 0.5        | 4         | 0.6                      | 0                 | 0.0         | 0        | 234         | 362         | 173   | 165         | 8                   | 0                    |       |
| PANAMA NORTE      | 850               | 287.9       | 411         | 280.7       | 439         | 294.9        | 850            | 287.9       | 40         | 13.5       | 788                 | 266.9       | 40         | 13.5       | 62                   | 21.        | 0         | 0.0        | 0         | 0.0                      | 0                 | 0.0         | 0        | 386         | 464         | 47  | 45          | 2                   | 0                    |       |
| PANAMA METRO      | 1097              | 124.5       | 547         | 127.4       | 550         | 121.7        | 1097           | 124.5       | 68         | 7.7        | 967                 | 109.7       | 56         | 6.4        | 126                  | 14.3       | 12        | 1.4        | 4         | 0.5                      | 0                 | 0.0         | 0        | 511         | 586         | 540   | 505         | 34                  | 0                    |       |
| SAN MIGUELITO     | 391               | 100.6       | 212         | 111.4       | 179         | 90.2         | 391            | 100.6       | 15         | 3.9        | 344                 | 88.5        | 15         | 3.9        | 45                   | 11.6       | 0         | 0.0        | 2         | 0.5                      | 0                 | 0.0         | 1        | 133         | 258         | 261   | 244         | 17                  | 0                    |       |
| VERAGUAS          | 25                | 9.9         | 11          | 8.4         | 14          | 11.5         | 25             | 9.9         | 1          | 0.4        | 21                  | 8.3         | 1          | 0.4        | 4                    | 1.6        | 0         | 0.0        | 0         | 0.0                      | 0                 | 0.0         | 0        | 11          | 14          | 10  | 9           | 1                   | 0                    |       |
| KUNA YALA         | 11                | 22.2        | 5           | 20.7        | 6           | 23.6         | 11             | 22.2        | 0          | 0.0        | 5                   | 10.1        | 0          | 0.0        | 6                    | 12.1       | 0         | 0.0        | 0         | 0.0                      | 0                 | 0.0         | 0        | 3           | 8           | 10  | 10          | 0                   | 0                    |       |
| C. NGOBE BUGLE    | 6                 | 2.5         | 2           | 1.7         | 4           | 3.3          | 6              | 2.5         | 0          | 0.0        | 5                   | 2.1         | 0          | 0.0        | 1                    | 0.4        | 0         | 0.0        | 0         | 0.0                      | 0                 | 0.0         | 0        | 1           | 5           | 2   | 2           | 0                   | 0                    |       |
| EXTRANJERO        | 1                 | .           | 1           | .           | 0           | .            | 1              | 0.          | 1          | 0.         | 1                   | 0.          | 1          | 0.         | 0                    | 0.         | 0         | 0.         | 0         | 0.                       | 0                 | 0.0         | 0        | 0           | 1           | 0   | 0           | 0                   | 0                    |       |

Semana Epidemiológica N° 33 / Tasa por 100,000 Habitantes  
FUENTE: MINSA/Departamento de Epidemiología/Sección de Estadística/SISVIG

**Tabla n°2 Número de casos confirmados de dengue según región en la República de Panamá, año 2022 (SEM 32-33)**

| Región         | Casos      |                  |                  |
|----------------|------------|------------------|------------------|
|                | Actual     | Acumulado Sem 32 | Acumulado Sem 33 |
| Bocas del Toro | 16         | 526              | 546              |
| Coclé          | 1          | 25               | 32               |
| Colón          | 2          | 23               | 27               |
| Chiriquí       | 1          | 147              | 151              |
| Darién         | 0          | 4                | 5                |
| Herrera        | 5          | 160              | 174              |
| Los Santos     | 1          | 52               | 53               |
| Panamá Este    | 12         | 200              | 216              |
| Panamá Oeste   | 27         | 530              | 596              |
| Panamá Norte   | 40         | 783              | 850              |
| Panamá Metro   | 68         | 988              | 1097             |
| San Miguelito  | 15         | 355              | 391              |
| Veraguas       | 1          | 23               | 25               |
| Kuna Yala      | 0          | 9                | 11               |
| C. Ngäbe Bugle | 0          | 6                | 6                |
| Importado      | 1          | 0                | 1                |
| <b>Total</b>   | <b>190</b> | <b>3831</b>      | <b>4181</b>      |

Fuente: Departamento Nacional de Epidemiología

**Tabla No3. Número de Casos confirmados de dengue según semana epidemiológica y región de salud, en la República de Panamá, año 2022 (sem 33)**

| REGIONES DE SALUD | TOTALES     | 1         | 2         | 3         | 4         | 5         | 6         | 7         | 8         | 9         | 10        | 11        | 12        | 13        | 14        | 15        | 16        | 17        | 18        | 19        | 20        | 21        | 22         | 23         | 24         | 25         | 26         |   |
|-------------------|-------------|-----------|-----------|-----------|-----------|-----------|-----------|-----------|-----------|-----------|-----------|-----------|-----------|-----------|-----------|-----------|-----------|-----------|-----------|-----------|-----------|-----------|------------|------------|------------|------------|------------|---|
| <b>TOTAL</b>      | <b>4181</b> | <b>32</b> | <b>34</b> | <b>21</b> | <b>36</b> | <b>39</b> | <b>32</b> | <b>34</b> | <b>33</b> | <b>21</b> | <b>29</b> | <b>44</b> | <b>27</b> | <b>26</b> | <b>32</b> | <b>30</b> | <b>59</b> | <b>38</b> | <b>42</b> | <b>65</b> | <b>75</b> | <b>97</b> | <b>127</b> | <b>170</b> | <b>208</b> | <b>286</b> | <b>317</b> |   |
| BOCAS DEL TORO    | 546         | 13        | 6         | 6         | 10        | 12        | 15        | 13        | 11        | 5         | 11        | 10        | 2         | 4         | 7         | 5         | 20        | 13        | 19        | 22        | 15        | 19        | 30         | 29         | 18         | 28         | 29         |   |
| COCLE             | 32          | 0         | 0         | 0         | 0         | 0         | 0         | 0         | 0         | 0         | 0         | 0         | 0         | 0         | 0         | 0         | 1         | 0         | 0         | 0         | 0         | 1         | 2          | 1          | 2          | 2          | 1          |   |
| COLON             | 27          | 0         | 0         | 0         | 0         | 0         | 0         | 2         | 4         | 0         | 1         | 0         | 0         | 1         | 0         | 0         | 0         | 0         | 1         | 0         | 0         | 0         | 1          | 0          | 0          | 1          | 2          |   |
| CHIRIQUI          | 151         | 4         | 6         | 0         | 5         | 4         | 1         | 3         | 7         | 2         | 2         | 7         | 0         | 4         | 5         | 5         | 7         | 5         | 4         | 10        | 5         | 6         | 9          | 6          | 5          | 3          | 9          |   |
| DARIEN            | 5           | 0         | 0         | 0         | 0         | 1         | 0         | 0         | 0         | 0         | 0         | 0         | 0         | 0         | 0         | 0         | 0         | 0         | 0         | 0         | 0         | 0         | 0          | 0          | 0          | 0          | 2          | 1 |
| HERRERA           | 174         | 0         | 0         | 0         | 2         | 1         | 3         | 2         | 0         | 1         | 0         | 5         | 1         | 0         | 0         | 1         | 1         | 0         | 0         | 0         | 1         | 3         | 1          | 4          | 6          | 24         | 27         |   |
| LOS SANTOS        | 53          | 1         | 1         | 1         | 0         | 1         | 1         | 2         | 2         | 0         | 0         | 1         | 1         | 0         | 3         | 0         | 1         | 1         | 0         | 1         | 1         | 1         | 2          | 3          | 1          | 2          | 9          |   |
| PANAMA ESTE       | 216         | 5         | 2         | 2         | 2         | 2         | 1         | 0         | 1         | 1         | 4         | 2         | 2         | 1         | 1         | 0         | 1         | 0         | 0         | 2         | 2         | 3         | 2          | 2          | 13         | 16         | 9          |   |
| PANAMA OESTE      | 596         | 1         | 8         | 2         | 6         | 4         | 2         | 4         | 0         | 1         | 3         | 1         | 3         | 1         | 2         | 5         | 9         | 8         | 7         | 4         | 12        | 17        | 22         | 33         | 35         | 40         | 49         |   |
| PANAMA NORTE      | 850         | 1         | 2         | 1         | 2         | 2         | 2         | 1         | 1         | 1         | 4         | 10        | 11        | 11        | 8         | 6         | 7         | 4         | 5         | 18        | 16        | 19        | 25         | 49         | 54         | 63         | 51         |   |
| PANAMA METRO      | 1097        | 6         | 4         | 7         | 5         | 4         | 6         | 3         | 4         | 6         | 3         | 8         | 5         | 3         | 3         | 5         | 8         | 3         | 6         | 5         | 14        | 20        | 14         | 24         | 51         | 79         | 100        |   |
| SAN MIGUELITO     | 391         | 1         | 4         | 2         | 4         | 7         | 1         | 3         | 3         | 2         | 1         | 0         | 1         | 1         | 1         | 2         | 2         | 3         | 0         | 2         | 8         | 8         | 12         | 19         | 20         | 25         | 29         |   |
| VERAGUAS          | 25          | 0         | 0         | 0         | 0         | 1         | 0         | 1         | 0         | 1         | 0         | 0         | 1         | 0         | 1         | 0         | 2         | 1         | 0         | 0         | 0         | 0         | 1          | 0          | 3          | 0          | 1          |   |
| KUNA YALA         | 11          | 0         | 1         | 0         | 0         | 0         | 0         | 0         | 0         | 1         | 0         | 0         | 0         | 0         | 1         | 1         | 0         | 0         | 0         | 1         | 0         | 0         | 3          | 0          | 0          | 1          | 0          |   |
| C. NGOBE BUGLE    | 6           | 0         | 0         | 0         | 0         | 0         | 0         | 0         | 0         | 0         | 0         | 0         | 0         | 0         | 0         | 0         | 0         | 0         | 0         | 0         | 1         | 0         | 3          | 0          | 0          | 0          | 0          |   |
| EXTRANJERO        | 1           | 0         | 0         | 0         | 0         | 0         | 0         | 0         | 0         | 0         | 0         | 0         | 0         | 0         | 0         | 0         | 0         | 0         | 0         | 0         | 0         | 0         | 0          | 0          | 0          | 0          | 0          |   |

| REGIONES DE SALUD | 27         | 28         | 29         | 30         | 31         | 32         | 33         |
|-------------------|------------|------------|------------|------------|------------|------------|------------|
| <b>TOTAL</b>      | <b>312</b> | <b>324</b> | <b>329</b> | <b>346</b> | <b>393</b> | <b>333</b> | <b>190</b> |
| BOCAS DEL TORO    | 30         | 23         | 32         | 22         | 31         | 20         | 16         |
| COCLE             | 1          | 2          | 6          | 7          | 3          | 2          | 1          |
| COLON             | 0          | 2          | 2          | 0          | 4          | 4          | 2          |
| CHIRIQUI          | 2          | 4          | 6          | 1          | 7          | 6          | 1          |
| DARIEN            | 0          | 1          | 0          | 0          | 0          | 0          | 0          |
| HERRERA           | 18         | 8          | 13         | 18         | 18         | 11         | 5          |
| LOS SANTOS        | 7          | 2          | 2          | 0          | 2          | 3          | 1          |
| PANAMA ESTE       | 17         | 21         | 20         | 32         | 19         | 19         | 12         |
| PANAMA OESTE      | 42         | 52         | 56         | 33         | 55         | 52         | 27         |
| PANAMA NORTE      | 73         | 72         | 62         | 77         | 73         | 79         | 40         |
| PANAMA METRO      | 92         | 109        | 92         | 117        | 131        | 92         | 68         |
| SAN MIGUELITO     | 29         | 26         | 36         | 37         | 46         | 41         | 15         |
| VERAGUAS          | 1          | 2          | 2          | 2          | 2          | 2          | 1          |
| KUNA YALA         | 0          | 0          | 0          | 0          | 0          | 2          | 0          |
| C. NGOBE BUGLE    | 0          | 0          | 0          | 0          | 2          | 0          | 0          |
| EXTRANJERO        | 0          | 0          | 0          | 0          | 0          | 0          | 1          |

FUENTE: MINSADepartamento de Epidemiología/Sección de Estadística/SISVIG

**Tabla No4. Número de Casos confirmados de dengue según grupo de edad y región de salud, en la República de Panamá, año 2022 (sem 33)**

| REGIONES DE SALUD | CASOS       | TASAS       | menor 1 Años |             | 1 - 4 Años |             | 5 - 9 Años |              | 10 - 14 Años |              | 15 - 19 Años |              | 20 - 24 Años |              | 25 - 34 Años |              | 35 - 49 Años |             | 50 - 59 Años |             | 60 - 64 Años |             | mayor de 65 Años |             |
|-------------------|-------------|-------------|--------------|-------------|------------|-------------|------------|--------------|--------------|--------------|--------------|--------------|--------------|--------------|--------------|--------------|--------------|-------------|--------------|-------------|--------------|-------------|------------------|-------------|
|                   |             |             | CASOS        | TASAS       | CASOS      | TASAS       | CASOS      | TASAS        | CASOS        | TASAS        | CASOS        | TASAS        | CASOS        | TASAS        | CASOS        | TASAS        | CASOS        | TASAS       | CASOS        | TASAS       | CASOS        | TASAS       | CASOS            | TASAS       |
| <b>TOTAL</b>      | <b>4181</b> | <b>95.5</b> | <b>46</b>    | <b>62.4</b> | <b>159</b> | <b>53.9</b> | <b>411</b> | <b>111.2</b> | <b>529</b>   | <b>144.4</b> | <b>442</b>   | <b>120.4</b> | <b>397</b>   | <b>111.5</b> | <b>665</b>   | <b>101.5</b> | <b>759</b>   | <b>88.3</b> | <b>372</b>   | <b>80.1</b> | <b>126</b>   | <b>71.7</b> | <b>275</b>       | <b>68.3</b> |
| BOCAS DEL TORO    | 546         | 319.4       | 7            | 139.9       | 21         | 110.1       | 41         | 183.         | 30           | 141.8        | 60           | 308.6        | 47           | 266.1        | 105          | 370.9        | 112          | 942.8       | 64           | 447.5       | 22           | 468.9       | 40               | 503.7       |
| COCLE             | 32          | 11.8        | 1            | 22.5        | 0          | 0.0         | 2          | 8.6          | 2            | 8.8          | 6            | 26.3         | 3            | 12.6         | 4            | 9.1          | 10           | 21.4        | 1            | 3.8         | 0            | 0.0         | 3                | 10.9        |
| COLON             | 27          | 8.8         | 0            | 0.0         | 0          | 0.0         | 3          | 9.9          | 2            | 6.8          | 3            | 10.8         | 2            | 7.7          | 7            | 15.8         | 4            | 7.2         | 4            | 13.6        | 1            | 9.3         | 1                | 4.4         |
| CHIRIQUI          | 151         | 32.2        | 1            | 11.6        | 7          | 20.3        | 14         | 32.5         | 15           | 35.5         | 16           | 39.5         | 21           | 55.1         | 19           | 29.9         | 30           | 40.         | 12           | 24.4        | 2            | 9.4         | 14               | 26.4        |
| DARIEN            | 5           | 6.9         | 1            | 60.2        | 0          | 0.0         | 1          | 12.8         | 1            | 14.          | 0            | 0.0          | 0            | 0.0          | 1            | 8.           | 1            | .           | 0            | 0.0         | 0            | 0.0         | 0                | 0.0         |
| HERRERA           | 174         | 145.5       | 1            | 70.6        | 9          | 152.5       | 11         | 141.7        | 14           | 170.3        | 19           | 205.8        | 17           | 176.7        | 17           | 95.1         | 33           | 149.4       | 21           | 151.6       | 8            | 127.3       | 24               | 138.7       |
| LOS SANTOS        | 53          | 55.5        | 2            | 201.4       | 3          | 73.6        | 5          | 92.          | 5            | 86.3         | 2            | 31.2         | 3            | 43.9         | 9            | 67.5         | 15           | 83.1        | 7            | 56.7        | 1            | 18.1        | 1                | 6.          |
| PANAMA ESTE       | 216         | 166.1       | 2            | 93.8        | 7          | 79.3        | 22         | 196.6        | 33           | 306.9        | 17           | 148.6        | 18           | 169.4        | 35           | 157.1        | 45           | 151.7       | 13           | 105.6       | 6            | 149.        | 18               | 205.4       |
| PANAMA OESTE      | 596         | 92.9        | 11           | 124.7       | 34         | 92.9        | 49         | 98.          | 93           | 174.1        | 64           | 125.6        | 64           | 126.6        | 86           | 94.8         | 107          | 69.7        | 46           | 61.6        | 17           | 69.2        | 25               | 52.         |
| PANAMA NORTE      | 850         | 287.9       | 3            | 70.1        | 30         | 173.5       | 89         | 400.4        | 106          | 454.9        | 92           | 370.3        | 93           | 397.9        | 120          | 263.9        | 161          | 227.6       | 85           | 251.8       | 20           | 186.8       | 51               | 264.2       |
| PANAMA METRO      | 1097        | 124.5       | 14           | 125.5       | 41         | 89.5        | 112        | 195.6        | 166          | 291.         | 115          | 184.8        | 85           | 130.         | 200          | 151.         | 182          | 88.1        | 86           | 77.6        | 31           | 76.4        | 65               | 70.7        |
| SAN MIGUELITO     | 391         | 100.6       | 3            | 55.         | 6          | 27.         | 56         | 200.9        | 60           | 218.7        | 41           | 149.         | 40           | 147.9        | 51           | 92.2         | 52           | 59.4        | 33           | 67.8        | 17           | 90.8        | 32               | 78.3        |
| VERAGUAS          | 25          | 9.9         | 0            | 0.0         | 0          | 0.0         | 3          | 13.3         | 0            | 0.0          | 4            | 17.5         | 3            | 13.7         | 8            | 20.2         | 3            | 7.6         | 3            | 14.         | 1            | 9.9         | 0                | 0.0         |
| KUNA YALA         | 11          | 22.2        | 0            | 0.0         | 1          | 17.7        | 3          | 49.1         | 2            | 37.1         | 2            | 18.9         | 0            | 0.0          | 1            | 12.6         | 2            | 44.2        | 0            | 0.0         | 0            | 0.0         | 0                | 0.0         |
| C. NGOBE BUGLE    | 6           | 2.5         | 0            | 0.0         | 0          | 0.0         | 0          | 0.0          | 0            | 0.0          | 1            | 3.6          | 1            | 4.3          | 2            | 5.3          | 1            | 3.6         | 0            | 0.0         | 0            | 0.0         | 1                | 10.7        |
| EXTRANJERO        | 1           | .           | 0            | .           | 0          | .           | 0          | .            | 0            | .            | 0            | .            | 0            | .            | 0            | .            | 1            | .           | 0            | .           | 0            | .           | 0                | .           |

Semana Epidemiológica N°33 / Tasa por 100,000 Habitantes

FUENTE: MINSADepartamento de Epidemiología/Sección de Estadística/SISVIG

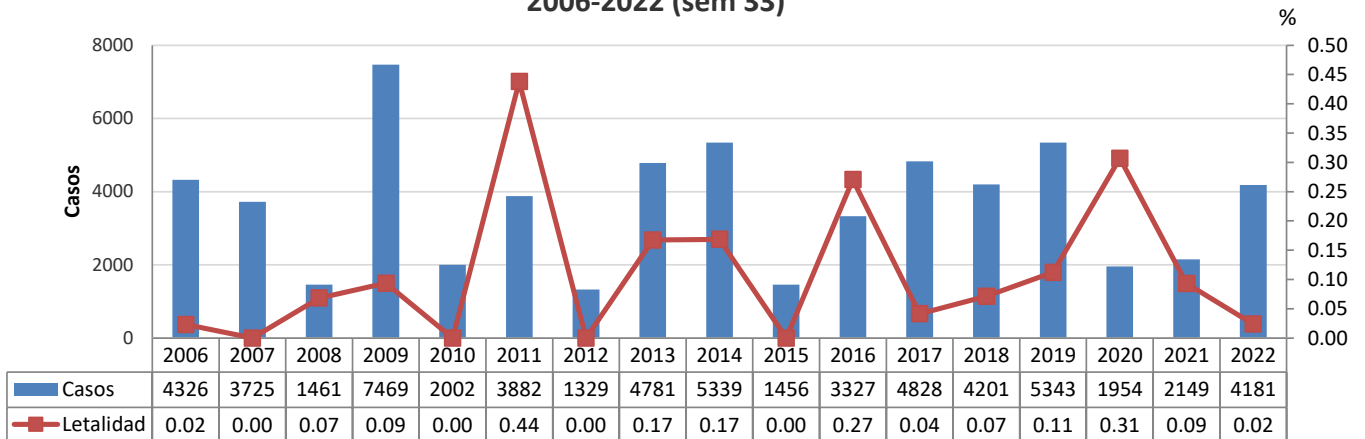
**Tabla No5. Número de Casos hospitalizados por dengue según semana epidemiológica y región de salud, en la República de Panamá, año 2022 (sem 33)**

| REGIONES DE SALUD | TOTALES    | 1        | 2        | 3        | 4        | 5        | 6        | 7        | 8        | 9        | 10       | 11       | 12       | 13       | 14       | 15       | 16       | 17       | 18       | 19       | 20        | 21        | 22        | 23        | 24        | 25        | 26        | 27        | 28        | 29        | 30        | 31        | 32        | 33        |   |   |
|-------------------|------------|----------|----------|----------|----------|----------|----------|----------|----------|----------|----------|----------|----------|----------|----------|----------|----------|----------|----------|----------|-----------|-----------|-----------|-----------|-----------|-----------|-----------|-----------|-----------|-----------|-----------|-----------|-----------|-----------|---|---|
| <b>TOTAL</b>      | <b>402</b> | <b>2</b> | <b>3</b> | <b>2</b> | <b>6</b> | <b>6</b> | <b>5</b> | <b>5</b> | <b>8</b> | <b>3</b> | <b>3</b> | <b>5</b> | <b>2</b> | <b>6</b> | <b>3</b> | <b>3</b> | <b>3</b> | <b>3</b> | <b>4</b> | <b>9</b> | <b>10</b> | <b>10</b> | <b>13</b> | <b>22</b> | <b>35</b> | <b>26</b> | <b>28</b> | <b>26</b> | <b>32</b> | <b>21</b> | <b>22</b> | <b>36</b> | <b>26</b> | <b>14</b> |   |   |
| BOCAS DEL TORO    | 42         | 1        | 0        | 2        | 0        | 1        | 2        | 1        | 3        | 1        | 0        | 0        | 0        | 1        | 0        | 0        | 1        | 2        | 1        | 2        | 1         | 1         | 0         | 2         | 2         | 6         | 3         | 1         | 0         | 1         | 3         | 2         | 2         | 0         |   |   |
| COCLE             | 9          | 0        | 0        | 0        | 0        | 0        | 0        | 0        | 0        | 0        | 0        | 0        | 0        | 0        | 0        | 0        | 0        | 0        | 0        | 0        | 0         | 1         | 1         | 0         | 0         | 0         | 0         | 1         | 1         | 3         | 0         | 1         | 1         | 0         |   |   |
| COLON             | 3          | 0        | 0        | 0        | 0        | 0        | 0        | 0        | 0        | 0        | 1        | 0        | 0        | 0        | 0        | 0        | 0        | 0        | 0        | 0        | 0         | 0         | 0         | 0         | 0         | 0         | 0         | 0         | 0         | 0         | 0         | 1         | 0         | 1         |   |   |
| CHIRIQUI          | 25         | 0        | 1        | 0        | 2        | 1        | 1        | 1        | 4        | 0        | 1        | 1        | 0        | 2        | 1        | 1        | 1        | 0        | 0        | 1        | 1         | 1         | 0         | 0         | 1         | 0         | 1         | 0         | 1         | 0         | 1         | 0         | 1         | 0         |   |   |
| DARIEN            | 2          | 0        | 0        | 0        | 0        | 0        | 0        | 0        | 0        | 0        | 0        | 0        | 0        | 0        | 0        | 0        | 0        | 0        | 0        | 0        | 0         | 0         | 0         | 0         | 0         | 0         | 1         | 1         | 0         | 0         | 0         | 0         | 0         | 0         |   |   |
| HERRERA           | 18         | 0        | 0        | 0        | 1        | 1        | 0        | 0        | 0        | 0        | 0        | 2        | 0        | 0        | 0        | 1        | 0        | 0        | 0        | 0        | 0         | 0         | 0         | 0         | 0         | 0         | 0         | 2         | 2         | 1         | 2         | 3         | 1         | 2         |   |   |
| LOS SANTOS        | 4          | 0        | 0        | 0        | 0        | 0        | 0        | 0        | 1        | 0        | 0        | 0        | 0        | 0        | 0        | 0        | 0        | 0        | 0        | 0        | 0         | 0         | 1         | 0         | 0         | 0         | 0         | 1         | 0         | 0         | 1         | 0         | 1         | 0         | 0 |   |
| PANAMA ESTE       | 18         | 0        | 0        | 0        | 0        | 1        | 0        | 0        | 0        | 0        | 0        | 0        | 1        | 1        | 0        | 0        | 0        | 0        | 0        | 0        | 0         | 0         | 1         | 0         | 0         | 3         | 0         | 1         | 3         | 1         | 0         | 2         | 3         | 1         | 0 |   |
| PANAMA OESTE      | 72         | 0        | 0        | 0        | 1        | 1        | 0        | 1        | 0        | 1        | 1        | 1        | 0        | 0        | 0        | 0        | 0        | 0        | 1        | 1        | 1         | 1         | 1         | 1         | 3         | 7         | 6         | 6         | 8         | 3         | 7         | 6         | 5         | 6         | 4 |   |
| PANAMA NORTE      | 45         | 0        | 0        | 0        | 0        | 0        | 1        | 0        | 0        | 0        | 0        | 0        | 1        | 1        | 1        | 0        | 1        | 1        | 3        | 0        | 1         | 4         | 7         | 8         | 1         | 3         | 3         | 3         | 1         | 0         | 3         | 2         | 0         | 0         |   |   |
| PANAMA METRO      | 113        | 1        | 0        | 0        | 2        | 1        | 1        | 0        | 0        | 0        | 0        | 1        | 1        | 1        | 1        | 0        | 1        | 0        | 1        | 0        | 4         | 3         | 1         | 6         | 9         | 10        | 9         | 6         | 16        | 3         | 7         | 13        | 9         | 6         |   |   |
| SAN MIGUELITO     | 39         | 0        | 1        | 0        | 0        | 0        | 0        | 0        | 0        | 0        | 0        | 0        | 0        | 0        | 0        | 0        | 0        | 0        | 0        | 1        | 3         | 1         | 3         | 4         | 5         | 2         | 4         | 2         | 4         | 5         | 1         | 1         | 2         | 0         |   |   |
| VERAGUAS          | 4          | 0        | 0        | 0        | 0        | 1        | 0        | 1        | 0        | 0        | 0        | 0        | 0        | 0        | 0        | 0        | 0        | 0        | 0        | 0        | 0         | 0         | 0         | 0         | 0         | 0         | 0         | 0         | 0         | 0         | 0         | 0         | 2         | 0         | 0 |   |
| KUNA YALA         | 6          | 0        | 1        | 0        | 0        | 0        | 0        | 0        | 0        | 1        | 0        | 0        | 0        | 0        | 0        | 0        | 0        | 0        | 0        | 1        | 0         | 0         | 2         | 0         | 0         | 0         | 0         | 0         | 0         | 0         | 0         | 0         | 0         | 1         | 0 |   |
| C. NGOBE BUGLE    | 1          | 0        | 0        | 0        | 0        | 0        | 0        | 0        | 0        | 0        | 0        | 0        | 0        | 0        | 0        | 0        | 0        | 0        | 0        | 0        | 0         | 0         | 0         | 0         | 0         | 0         | 0         | 0         | 0         | 0         | 0         | 0         | 1         | 0         | 0 |   |
| EXTRANJERO        | 1          | 0        | 0        | 0        | 0        | 0        | 0        | 0        | 0        | 0        | 0        | 0        | 0        | 0        | 0        | 0        | 0        | 0        | 0        | 0        | 0         | 0         | 0         | 0         | 0         | 0         | 0         | 0         | 0         | 0         | 0         | 0         | 0         | 0         | 1 | 0 |

Fuente: Departamento Nacional de Epidemiología.

**Gráfico N°1**

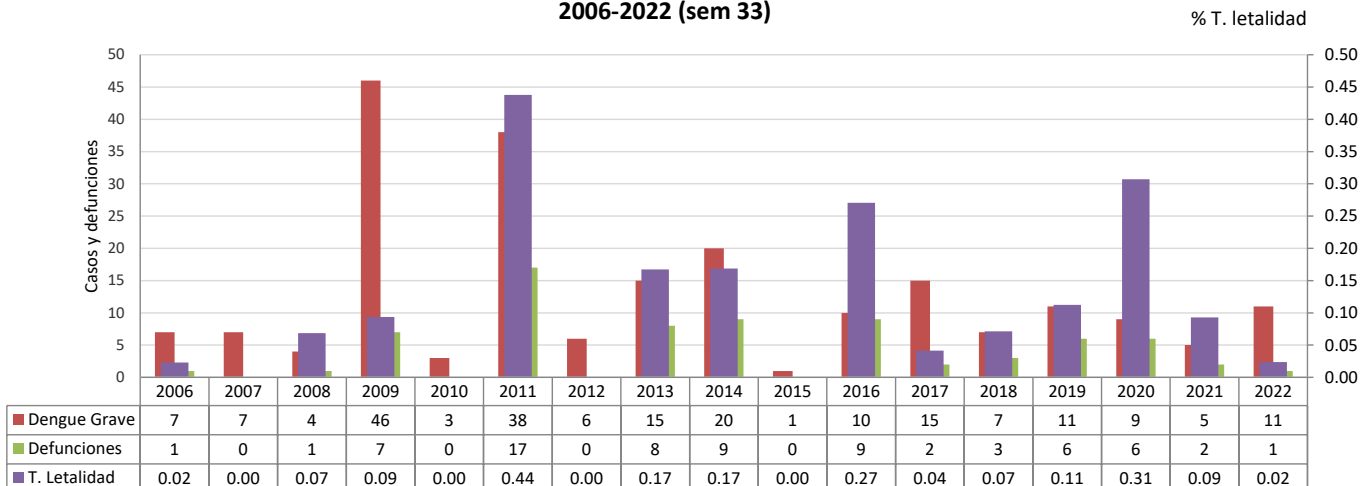
**Casos confirmados y porcentaje de letalidad de dengue según año en Panamá, 2006-2022 (sem 33)**



Fuente: Departamento Nacional de Epidemiología.

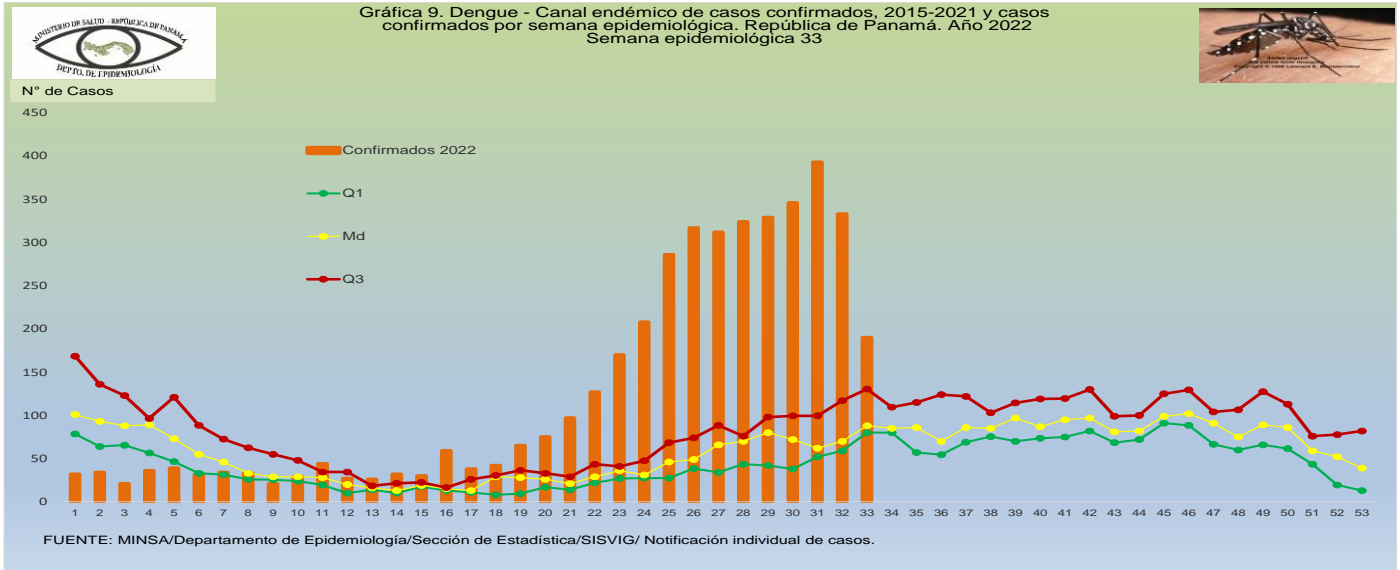
**Gráfico N°2**

**Defunciones, tasa de letalidad y casos de dengue grave según año en Panamá, 2006-2022 (sem 33)**

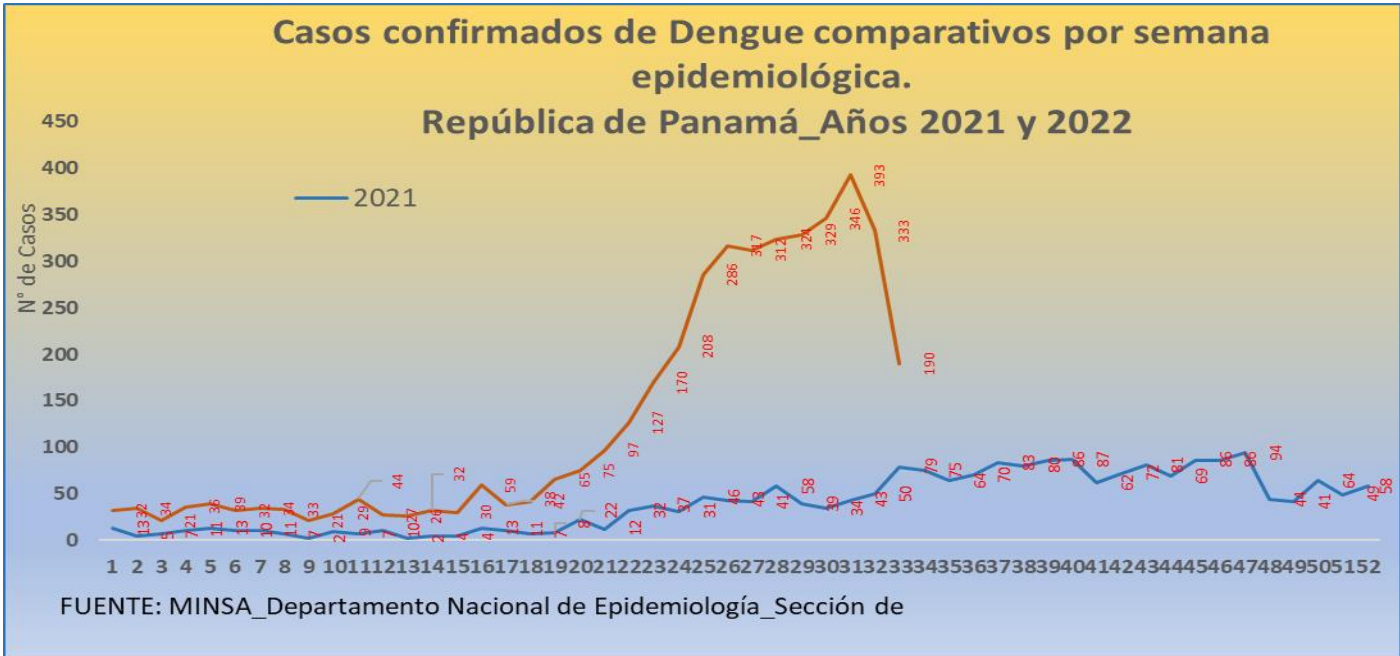


Fuente: Departamento Nacional de Epidemiología.

**Gráfico N°3**

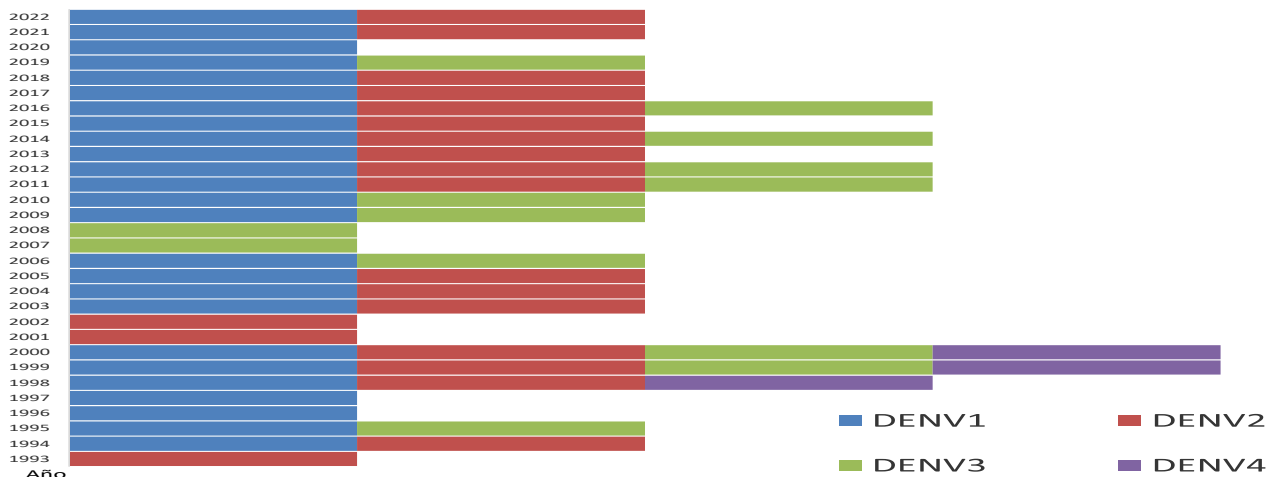


**Gráfico N°4**



**Gráfico N°5**

Serotipos de virus identificados de dengue en la República de Panamá, año 1993-2022 (sem 33)



Fuente: Departamento Nacional de Epidemiología.

## Bocas del Toro

En esta semana se notificaron 20 casos, el cual 16 casos son de la semana actual y el resto de semanas anteriores para tener un acumulado de **546** a la fecha, por lo que se observa epidemia desde inicio de año con registros irregulares es la cuarta región que más casos registra, sin embargo, es la mas afectada a nivel nacional. El corregimiento de Las Tablas con el número mayor de casos, seguido de Barriada guaymi (que aumentó casos esta semana) y Changuinola.

### Gráfico N°6

DENGUE, REGIÓN DE BOCAS DEL TORO - CANAL ENDÉMICO 2015 - 2021  
Y CASOS NOTIFICADOS POR SEMANA EPIDEMIOLÓGICA. AÑO: 2022

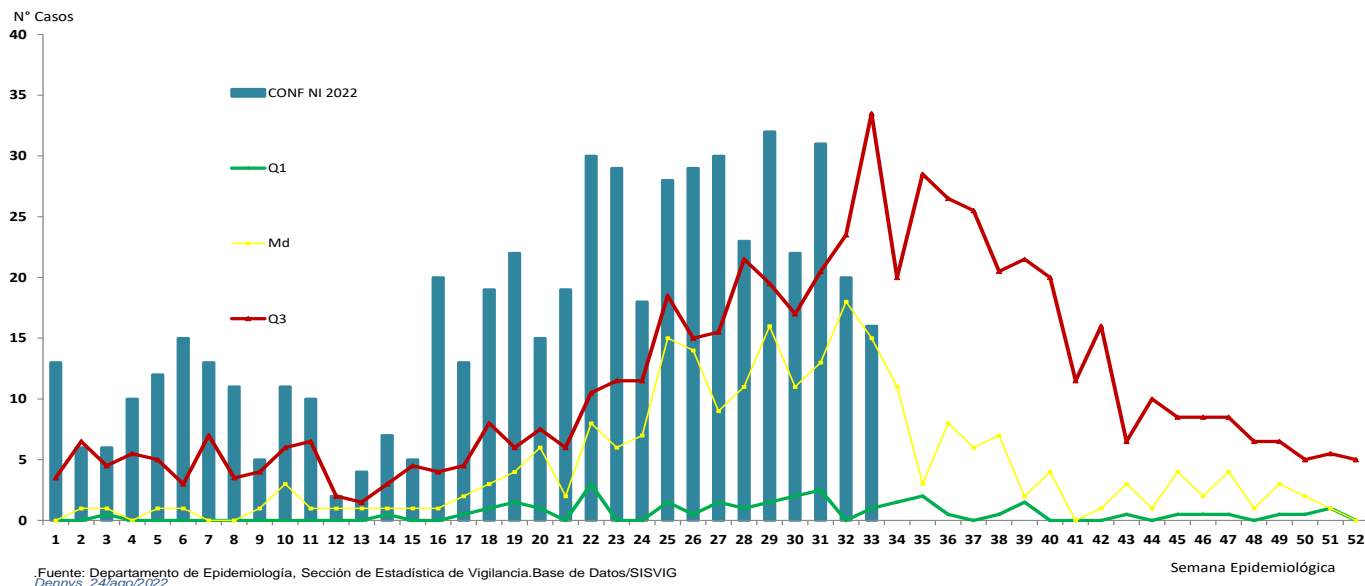


Tabla No5. Casos de dengue según corregimiento en la región de Bocas del Toro, Panamá.  
Año 2022 (sem33)

| <b>BOCAS DEL TORO</b>           | <b>546</b> |
|---------------------------------|------------|
| LAS TABLAS                      | 121        |
| BARRIADA GUAYMI                 | 93         |
| CHANGUINOLA                     | 57         |
| ALMIRANTE (CABECERA)            | 44         |
| EL EMPALME                      | 43         |
| BARRIO FRANCES                  | 36         |
| GUABITO                         | 28         |
| BOCAS DEL TORO                  | 26         |
| FINCA 6                         | 25         |
| FINCA 60                        | 16         |
| FINCA 30                        | 15         |
| BARRIADA 4 DE ABRIL             | 12         |
| EL SILENCIO                     | 11         |
| LA GLORIA                       | 3          |
| ALMIRANTE-DISTRITO DE ALMIRANTE | 2          |
| BASTIMENTOS                     | 2          |
| LAS DELICIAS                    | 2          |
| TERIBE                          | 2          |
| BAJO CEDRO                      | 1          |
| CAUCHERO                        | 1          |
| CHIRIQUI GRANDE                 | 1          |
| COCHIGRO                        | 1          |
| MIRAMAR                         | 1          |
| NANCE DEL RISCO                 | 1          |
| PUNTA PENA                      | 1          |
| PUNTA ROBALO                    | 1          |

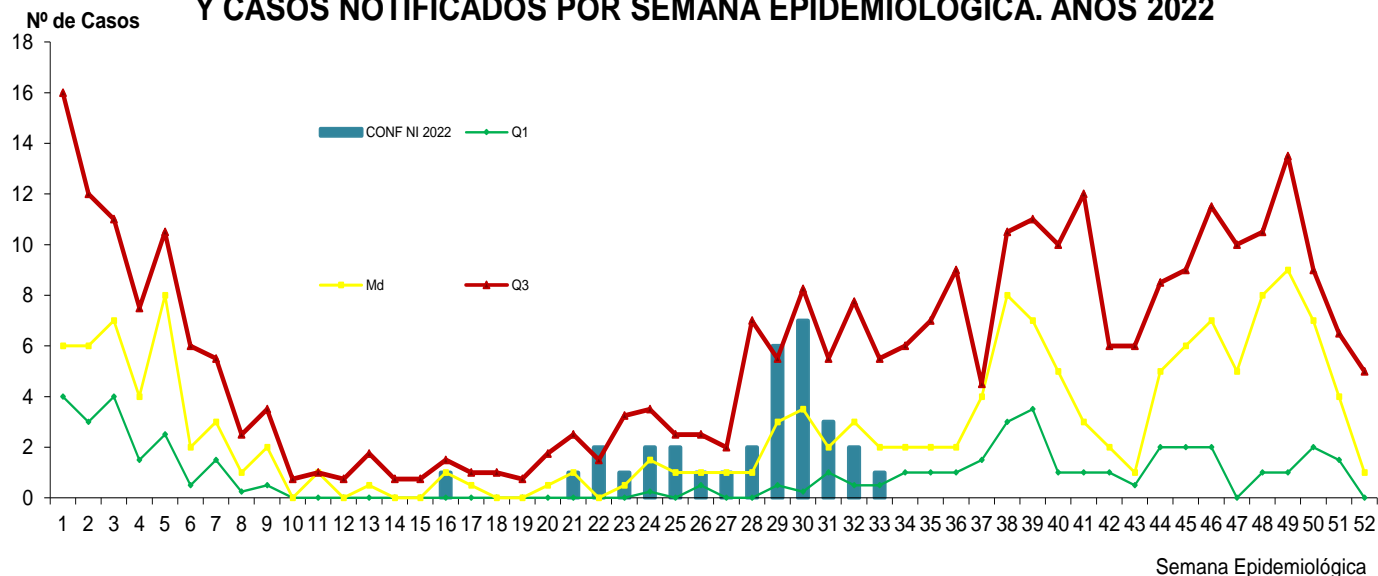
Fuente: Departamento Nacional de Epidemiología.

## Coclé

Se notifican siete casos , el cual uno es de esta semana el resto de semanas anteriores, para tener un acumulado de **32** casos a la fecha, la mayoría notificados desde la semana 21 sobrepasando la zona de alerta en algunas semanas. El corregimiento con mas casos es el de Chiguirí Arriba con siete casos, se suman cuatro corregimientos con un caso cada uno.

Gráfico N°7

### DENGUE, REGIÓN DE COCLÉ - CANAL ENDÉMICO 2015 - 2021 Y CASOS NOTIFICADOS POR SEMANA EPIDEMIOLÓGICA. AÑOS 2022



Fuente: Departamento de Epidemiología, Sección de Estadística de Vigilancia. Base de Datos/ SISVIG.  
Dennys 24/ago/2022

Tabla No6. Casos de dengue según corregimiento en la región de Coclé, Panamá.  
Año 2022 (sem33)

| COCLE             | 32 |
|-------------------|----|
| CHIGUIRI ARRIBA   | 7  |
| BARRIOS UNIDOS    | 4  |
| EL HARINO         | 4  |
| VIRGEN DEL CARMEN | 4  |
| PENONOME          | 2  |
| POCRI             | 2  |
| RIO HATO          | 2  |
| AGUADULCE         | 1  |
| EL CANO           | 1  |
| NATA              | 1  |
| PUEBLOS UNIDOS    | 1  |
| SAN JUAN DE DIOS  | 1  |
| TOABRE            | 1  |
| VILLARREAL        | 1  |

Fuente: Departamento Nacional de Epidemiología.

## Colón

Suma cuatro casos para tener un acumulado de **27** casos a la fecha; desde la semana 25 se registra una alerta de brote, que se evidencia el brote en la semana 31 a nivel regional. Aumenta un caso en el corregimiento de Cristóbal para tener un acumulado de 7 casos.

Gráfico N°8

### DENGUE, REGIÓN DE COLÓN - CANAL ENDÉMICO 2015 - 2021 Y CASOS NOTIFICADOS POR SEMANA EPIDEMIOLÓGICA. AÑO 2022

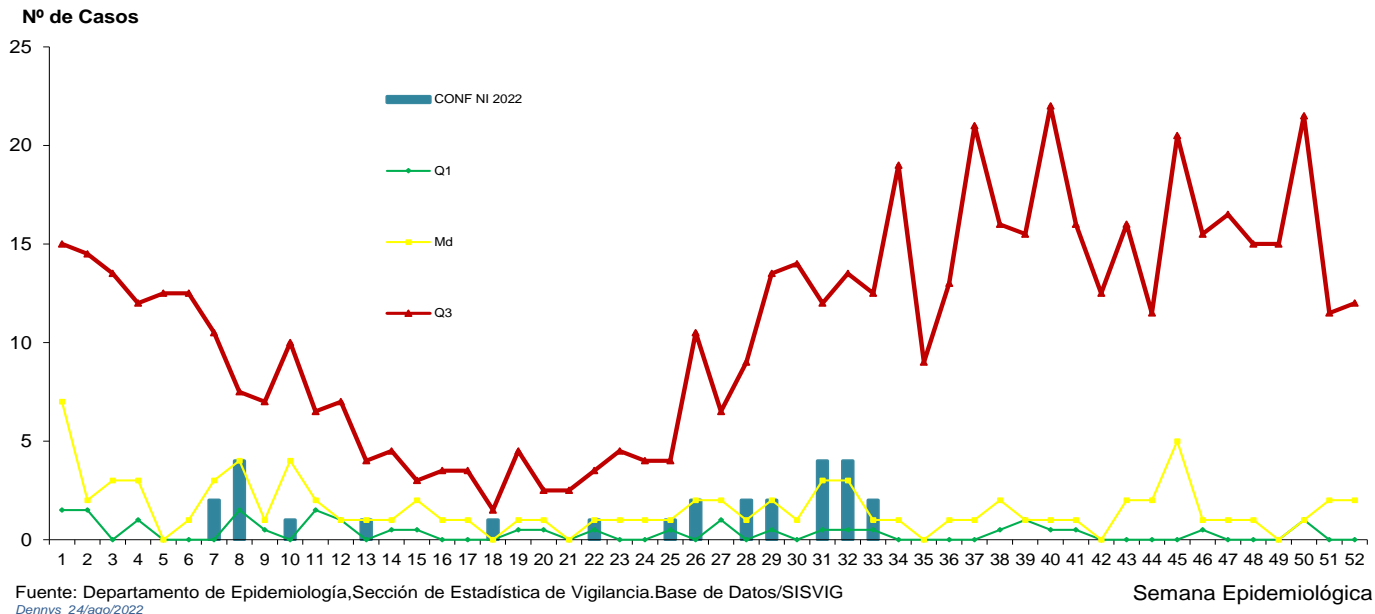


Tabla No7. Casos de dengue según corregimiento en la región de Colón, Panamá.  
Año 2022 (sem33)

| <b>COLON</b>      | <b>27</b> |
|-------------------|-----------|
| CRISTOBAL         | 7         |
| SAN JUAN          | 5         |
| CATIVA            | 3         |
| BARRIO NORTE      | 2         |
| BUENA VISTA       | 2         |
| CRISTOBAL ESTE    | 2         |
| NUEVA PROVIDENCIA | 2         |
| ESCOBAL           | 1         |
| LIMON             | 1         |
| SABANITAS         | 1         |
| SALAMANCA         | 1         |

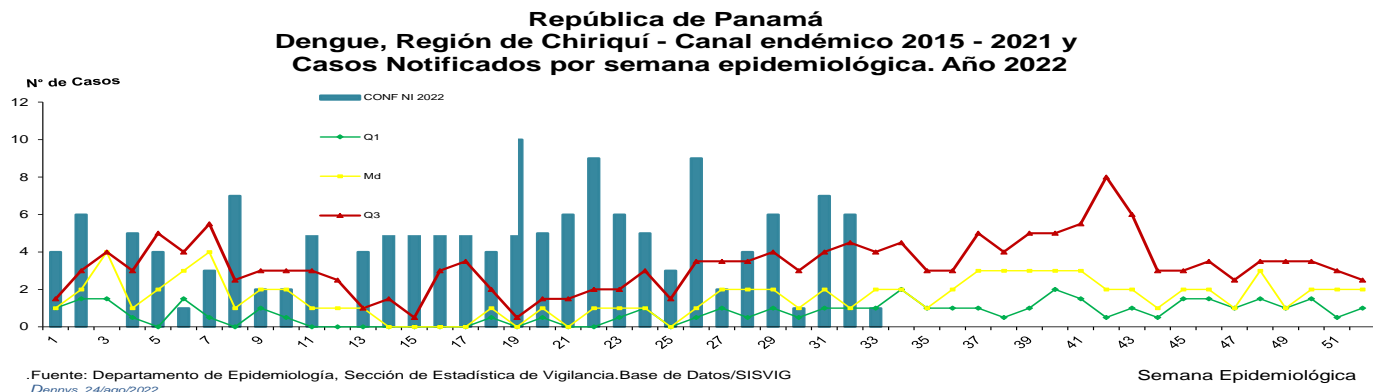
Fuente: Departamento Nacional de Epidemiología.



## Chiriquí

Se suman 4 casos para tener un acumulado de **151** casos, es evidentemente la epidemia desde inicio de año. El corregimiento con mas casos es el de Puerto Armuelles seguido de Las Lomas con 25 y 20 casos respectivamente.

Gráfico N°9



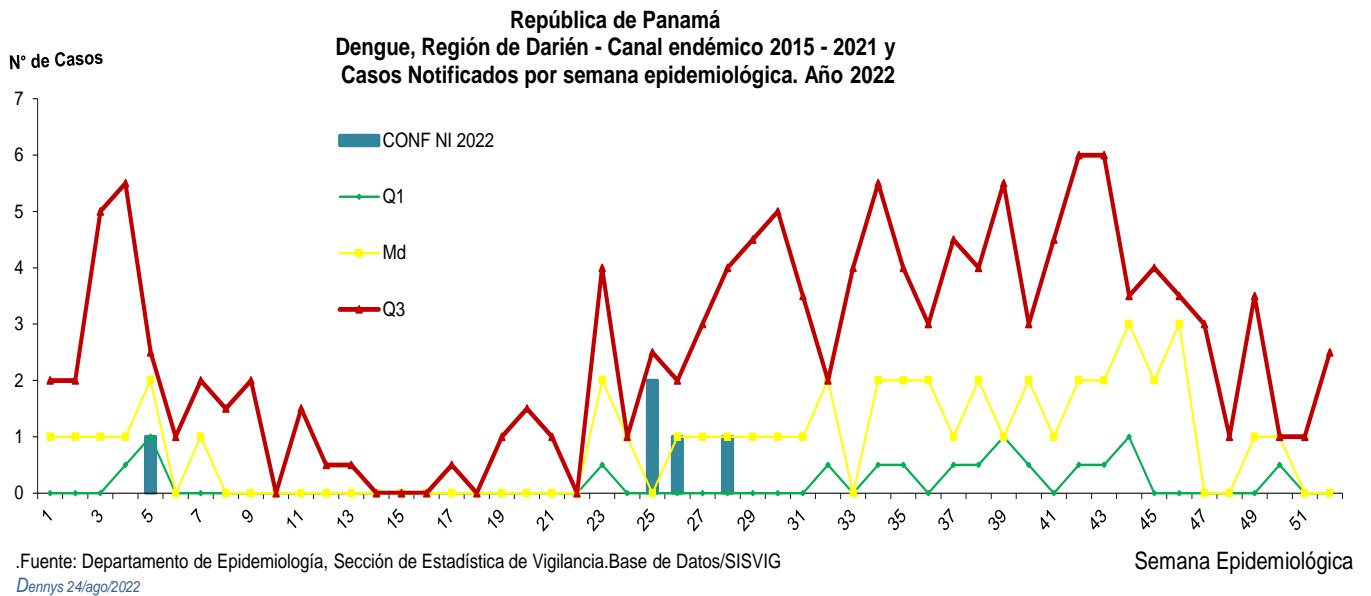
**Tabla No7. Casos de dengue según corregimiento en la región de Chiriquí, Panamá.**  
**Año 2022 (sem33)**

| <b>CHIRIQUI</b>         | <b>151</b> |
|-------------------------|------------|
| PUERTO ARMUELLES        | 25         |
| LAS LOMAS               | 20         |
| DAVID                   | 14         |
| DAVID ESTE              | 10         |
| ASERRIO DE GARICHE      | 8          |
| PEDREGAL                | 8          |
| SAN PABLO VIEJO         | 7          |
| LA CONCEPCION           | 6          |
| DAVID SUR               | 5          |
| RODOLFO AGUILAR DELGADO | 5          |
| SAN ISIDRO              | 5          |
| BACO                    | 4          |
| BOCA DEL MONTE          | 3          |
| NUEVO MEXICO            | 3          |
| BOCA CHICA              | 2          |
| CHIRIQUI                | 2          |
| EL BONGO                | 2          |
| SAN LORENZO             | 2          |
| SANTA ROSA              | 2          |
| ALANJE                  | 1          |
| BAGALA                  | 1          |
| BAJO BOQUETE            | 1          |
| BUGABA                  | 1          |
| CERRO PUNTA             | 1          |
| DIVALA                  | 1          |
| DOS RIOS                | 1          |
| EL PALMAR               | 1          |
| GOMEZ                   | 1          |
| LAS LAJAS               | 1          |
| LIMONES                 | 1          |
| MANACA                  | 1          |
| NUEVA CALIFORNIA        | 1          |
| PAJA DE SOMBRERO        | 1          |
| PLAZA CAISAN            | 1          |
| PROGRESO                | 1          |
| SAN FELIX               | 1          |
| TIJERAS                 | 1          |

## Darién

Esta semana se notifica un caso correspondiente a la semana 5 en el corregimiento de Meteti, para tener un acumulado de 5 casos; todos registrados en diferentes corregimientos.

### Gráfico N°10



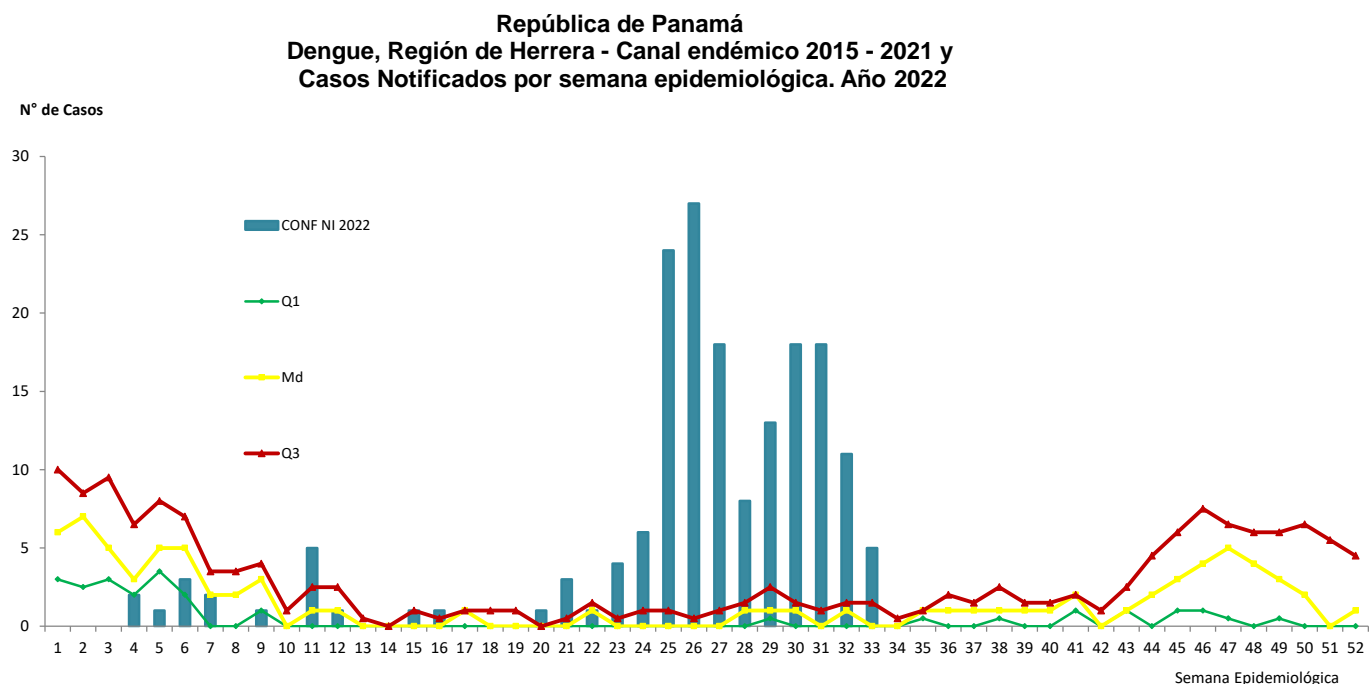
**Tabla No8. Casos de dengue según corregimiento en la región de Darién, Panamá.**  
**Año 2022 (sem33)**

| <b>DARIEN</b>         | <b>5</b> |
|-----------------------|----------|
| BOCA DE CUPE          | 1        |
| CIRILO GUAINORA       | 1        |
| COM. KUNA DE WARGANDI | 1        |
| METETI                | 1        |
| PINOGAMA              | 1        |

## Herrera

Se suman 14 casos, el cual 5 casos corresponden a la semana actual y el resto de las semanas anteriores para tener un acumulado de **174** casos; se observa una disminución de casos en las últimas dos semanas. El corregimiento con mas casos es el de Parita.

Gráfico N°11



FUENTE: Departamento de epidemiología, Sección de Estadística, SISVIG  
Dennys 24/ago/2022

**Tabla No9. Casos de dengue según corregimiento en la región de Herrera, Panamá.**  
**Año 2022 (sem33)**

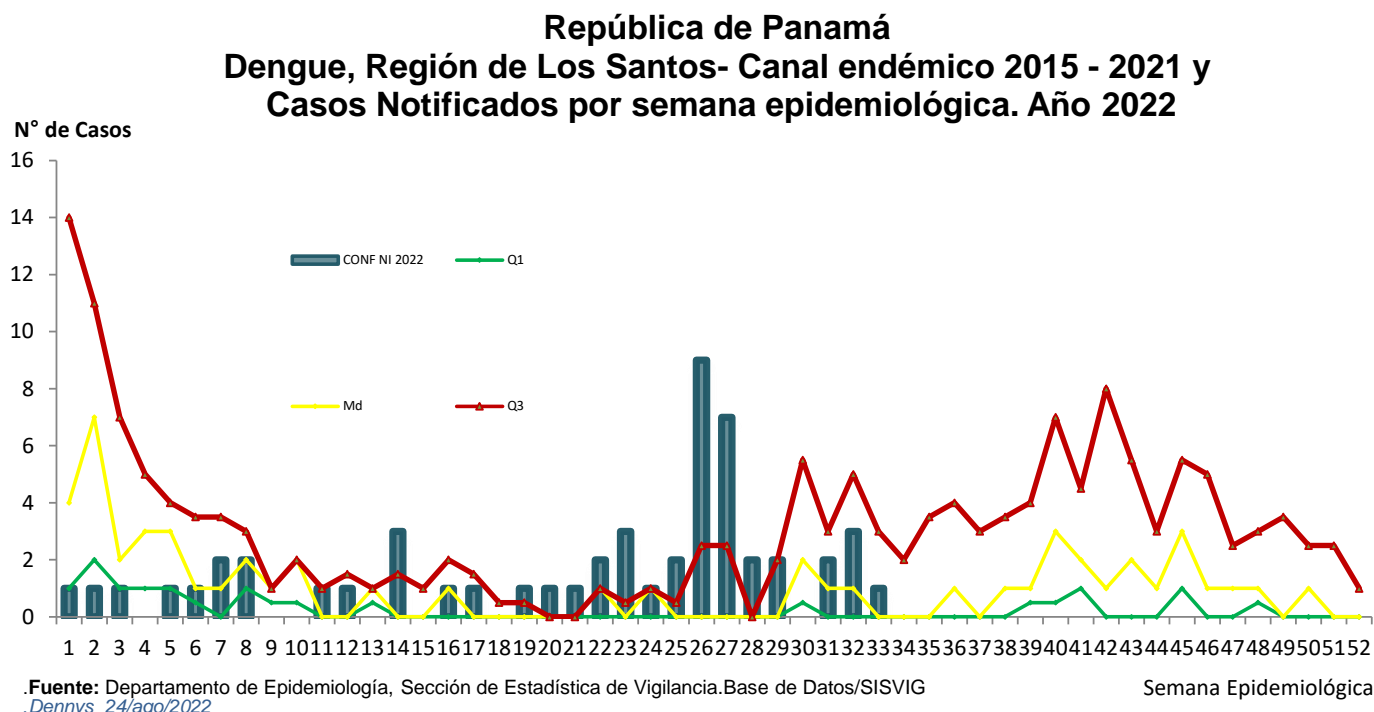
| <b>HERRERA</b>         | <b>174</b> |
|------------------------|------------|
| PARITA                 | 70         |
| LLANO BONITO           | 22         |
| MONAGRILLO             | 16         |
| LA ARENA               | 13         |
| CHITRE                 | 12         |
| SAN JUAN BAUTISTA      | 12         |
| PESE                   | 9          |
| POTUGA                 | 5          |
| CERRO LARGO            | 2          |
| LOS POZOS              | 2          |
| PORTOBELILLO           | 2          |
| SABANA GRANDE          | 2          |
| CABUYA                 | 1          |
| EL BARRERO             | 1          |
| ENTRADERO DEL CASTILLO | 1          |
| LAS CABRAS             | 1          |
| LLANO DE LA CRUZ       | 1          |
| LOS CASTILLOS          | 1          |
| OCU                    | 1          |

Fuente: Departamento Nacional de Epidemiología.

## Los Santos

Se notifica un caso correspondiente a la semana actual, para tener un acumulado de **53** casos a la fecha; con disminución de casos en la notificación individual, no obstante, en la notificación colectiva, ya que se observa aumento en esta hasta llegar a epidemia. El corregimiento con mas casos es el de Mariabe.

Gráfico N°12



**Tabla No10. Casos de dengue según corregimiento en la región de Los Santos, Panamá.**  
**Año 2022 (sem33)**

| <b>LOS SANTOS</b>      | <b>53</b> |
|------------------------|-----------|
| MARIABE                | 15        |
| LAS TABLAS             | 6         |
| PEDASI                 | 4         |
| LA VILLA DE LOS SANTOS | 3         |
| LAS PALMITAS           | 3         |
| SANTO DOMINGO          | 3         |
| EL COCAL               | 2         |
| EL ESPINAL             | 2         |
| POCRI                  | 2         |
| TRES QUEBRADAS         | 2         |
| ALTOS DE GUERA         | 1         |
| CANAS                  | 1         |
| CHUPA                  | 1         |
| EL BEBEDERO            | 1         |
| EL CARATE              | 1         |
| EL EJIDO               | 1         |
| LA COLORADA            | 1         |
| LA LAJA                | 1         |
| LAS TABLAS ABAJO       | 1         |
| LOS ASIENTOS           | 1         |
| PARITILLA              | 1         |

Fuente: Departamento Nacional de Epidemiología.

## P. Este

Se notifican 16 casos esta semana correspondiente 12 a la semana actual, el resto a las semanas anteriores, para tener un acumulado de **216** casos a la fecha; se observa una epidemia sostenida desde la semana 24 con el más alto registro en la semana 30. Aumento casos en el corregimiento de Pacora y las Margaritas; el corregimiento con más casos es Chepo.

Gráfico N°13

### CANAL ENDÉMICO DE DENGUE DE PANAMÁ ESTE 2015 - 2021 Y CASOS NOTIFICADOS POR SEMANA EPIDEMIOLÓGICA DURANTE EL AÑO 2022

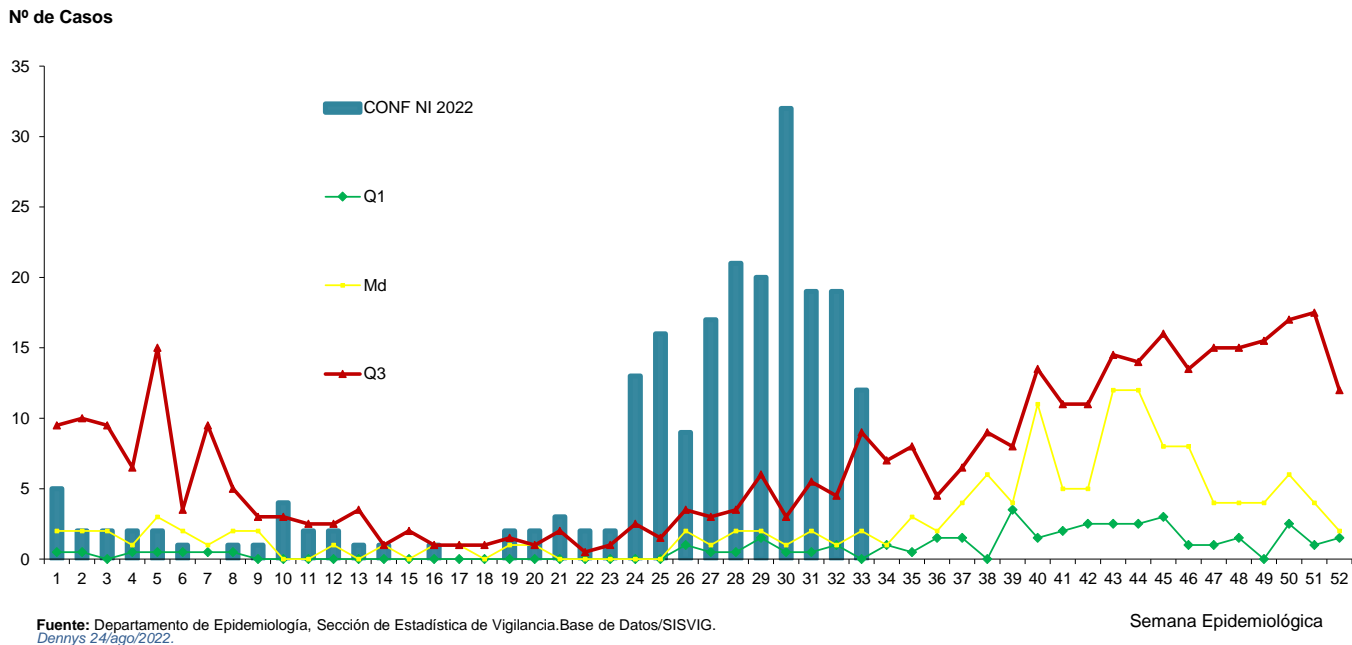


Tabla No11. Casos de dengue según corregimiento en la región de P. Este, Panamá.  
Año 2022 (sem33)

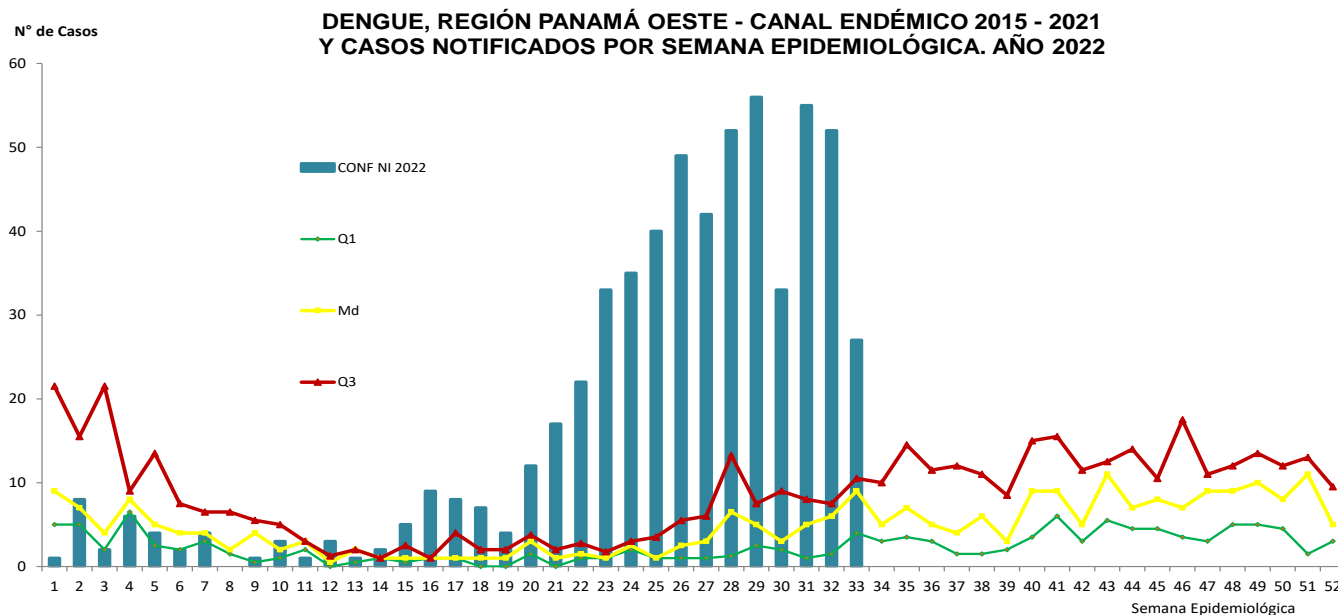
|                       |    |
|-----------------------|----|
| CHEPO                 | 87 |
| PACORA                | 72 |
| EL LLANO              | 31 |
| LAS MARGARITAS        | 15 |
| CANITA                | 3  |
| SAN MARTIN            | 3  |
| BRUJAS                | 2  |
| CHIMAN                | 1  |
| SANTA CRUZ DE CHININA | 1  |
| TORTI                 | 1  |

Fuente: Departamento Nacional de Epidemiología.

## P. Oeste

Se notifican 66 casos en dos semanas, el cual 27 casos corresponden a la semana actual y el resto de las semanas anteriores (la mayoría en la semana 32), para tener un acumulado de **596** casos; es evidente la epidemia sostenida desde la semana 15. La mayoría de los casos continúan en los corregimientos de Vista Alegre, Arraiján y Burunga.

Gráfico N°14



FUENTE: Departamento de Epidemiología, Sección de Estadística, SISVIG.  
Dennys 24/ago/2022.

**Tabla No12. Casos de dengue según corregimiento en la región de P. Oeste, Panamá.  
Año 2022 (sem33)**

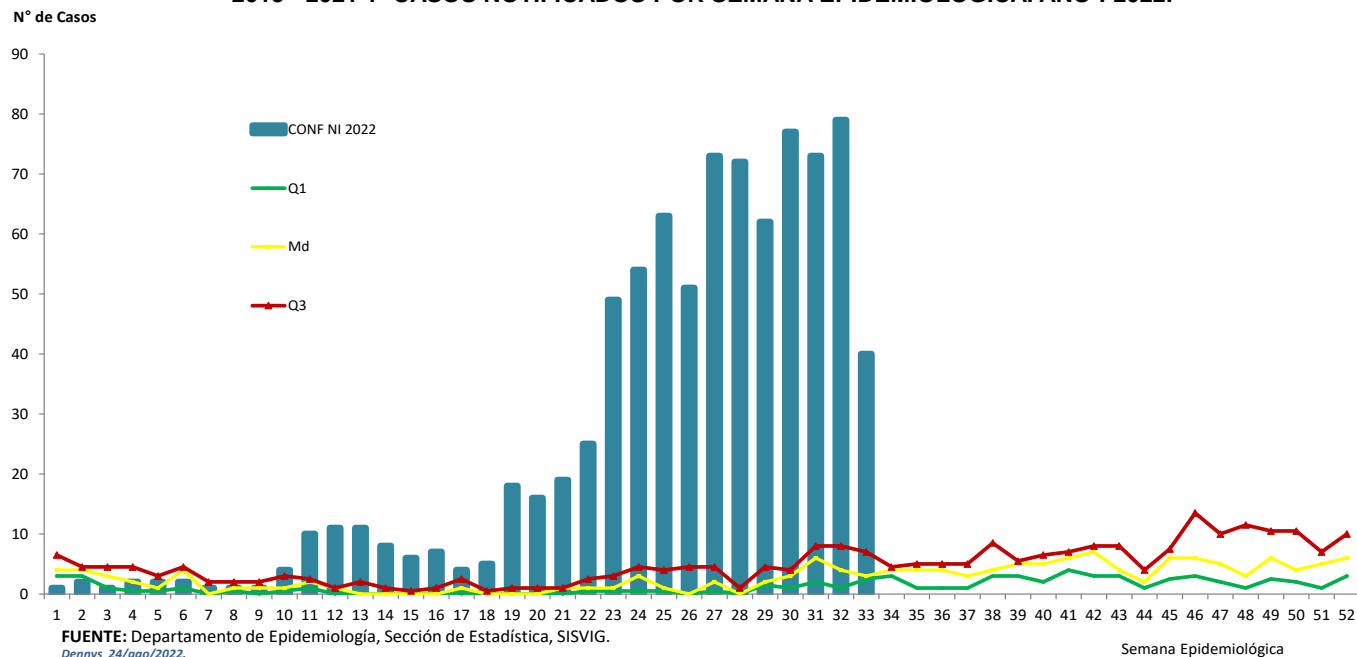
| <b>PANAMA OESTE</b>       | <b>596</b> |
|---------------------------|------------|
| VISTA ALEGRE              | 147        |
| BURUNGA                   | 139        |
| ARRAIJAN                  | 133        |
| CERRO SILVESTRE           | 41         |
| BARRIO COLON              | 28         |
| GUADALUPE                 | 24         |
| JUAN DEMOSTENES AROSEMENA | 20         |
| PUERTO CAIMITO            | 12         |
| BARRIO BALBOA             | 7          |
| JUAN DEMOSTENES AROS      | 7          |
| HERRERA                   | 6          |
| PLAYA LEONA               | 5          |
| EL COCO                   | 4          |
| LIDICE                    | 3          |
| VERACRUZ                  | 3          |
| EL CACAO                  | 2          |
| FEUILLET                  | 2          |
| NUEVO EMPERADOR           | 2          |
| SAJALICES                 | 2          |
| SANTA RITA                | 2          |
| AMADOR                    | 1          |
| CAPIRA                    | 1          |
| CERMENO                   | 1          |
| LOS LLANITOS              | 1          |
| NUEVA GORGONA             | 1          |
| SAN CARLOS                | 1          |
| SANTA ROSA                | 1          |

## P. Norte

Se notifican 67 en esta semana, el cual 40 corresponden a la semana actual y el resto a la semana anteriores para tener un acumulado de **850** casos a la fecha; persiste una marcada epidemia desde la semana 10, con el registro más elevado en la semana 32. Todos los corregimientos han sumado casos. Han referido brote en las comunidades de Agua Buena-Alto Lindo, Chilibre y en sector 5 y 6 de Gonzalillo, E. Córdoba Campos.

### Gráfico N°15

**DENGUE, REGIÓN DE PANAMÁ NORTE - CANAL ENDÉMICO  
2015 - 2021 Y CASOS NOTIFICADOS POR SEMANA EPIDEMIOLÓGICA. AÑO : 2022.**



**Tabla No13. Casos de dengue según corregimiento en la región de P. Norte, Panamá.  
Año 2022 (sem33)**

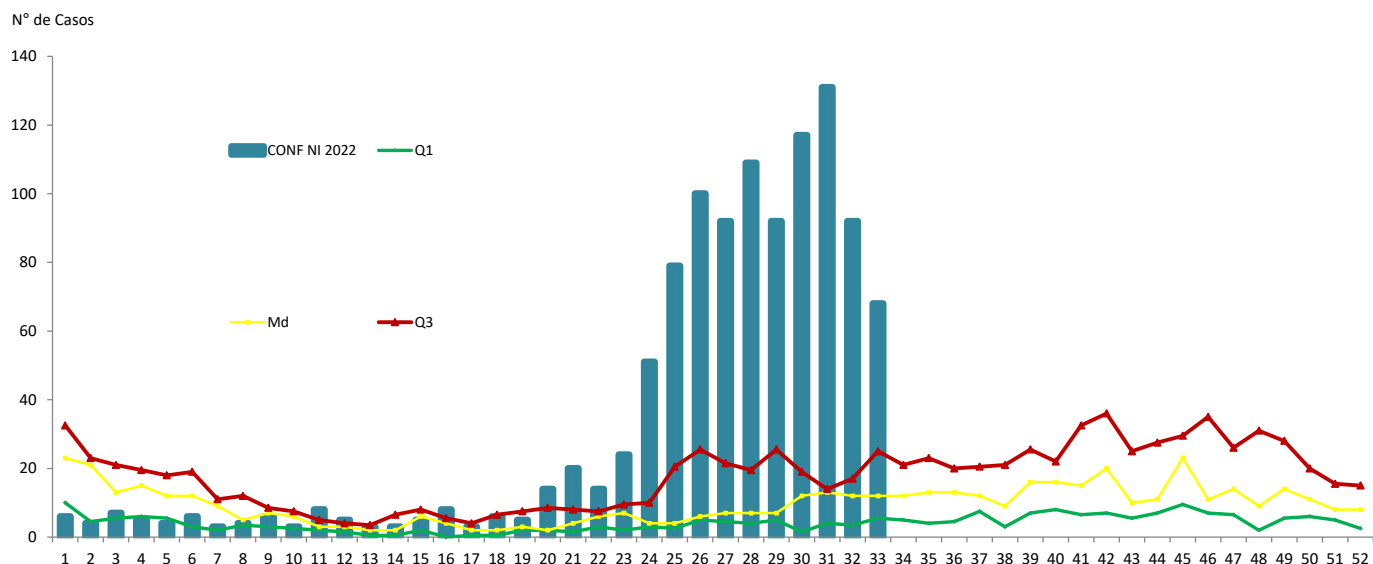
| <b>PANAMA NORTE</b> | <b>850</b> |
|---------------------|------------|
| ALCALDE DIAZ        | 222        |
| ERNESTO CORDOBA     | 216        |
| CHILIBRE            | 206        |
| LAS CUMBRES         | 178        |
| CAIMITILLO          | 28         |

## Metropolitana

Se notifican 109 casos, el cual 68 corresponden a la semana actual y el resto de las semanas anteriores para tener un acumulado de **1097** casos; persiste el aumento de casos paulatino y progresivo que mantiene la epidemia sostenida desde la semana 20. Continúan los corregimientos de 24 de Diciembre, Las Garzas, Tocumen, Parque Lefevre con aumento en su registro de casos.

### Gráfico N°16

**DENGUE, REGIÓN METROPOLITANA - CANAL ENDÉMICO 2015 - 2021 Y CASOS NOTIFICADOS POR SEMANA EPIDEMIOLÓGICA. AÑO 2022**



FUENTE: Departamento de Epidemiología, Sección de Estadística, SISVIG.  
Dennys 24/ago/2022 .

Semana Epidemiológica

**Tabla No14. Casos de dengue según corregimiento en la región de P. Metro, Panamá. Año 2022 (sem33)**

| <b>PANAMA METRO</b>       | <b>1097</b> |
|---------------------------|-------------|
| 24 DE DICIEMBRE           | 194         |
| LAS GARZAS                | 128         |
| TOCUMEN                   | 127         |
| MAÑANITAS                 | 101         |
| PARQUE LEFEVRE            | 95          |
| RIO ABAJO                 | 58          |
| DON BOSCO                 | 56          |
| BETANIA                   | 52          |
| PEDREGAL                  | 50          |
| ANCON                     | 46          |
| SAN FRANCISCO             | 44          |
| JUAN DIAZ                 | 30          |
| CURUNDU                   | 23          |
| PUEBLO NUEVO              | 23          |
| BELLA VISTA               | 21          |
| LA EXPOSICION O CALIDONIA | 16          |
| VERACRUZ                  | 12          |
| SANTA ANA                 | 10          |
| EL CHORRILLO              | 7           |
| PACORA                    | 4           |

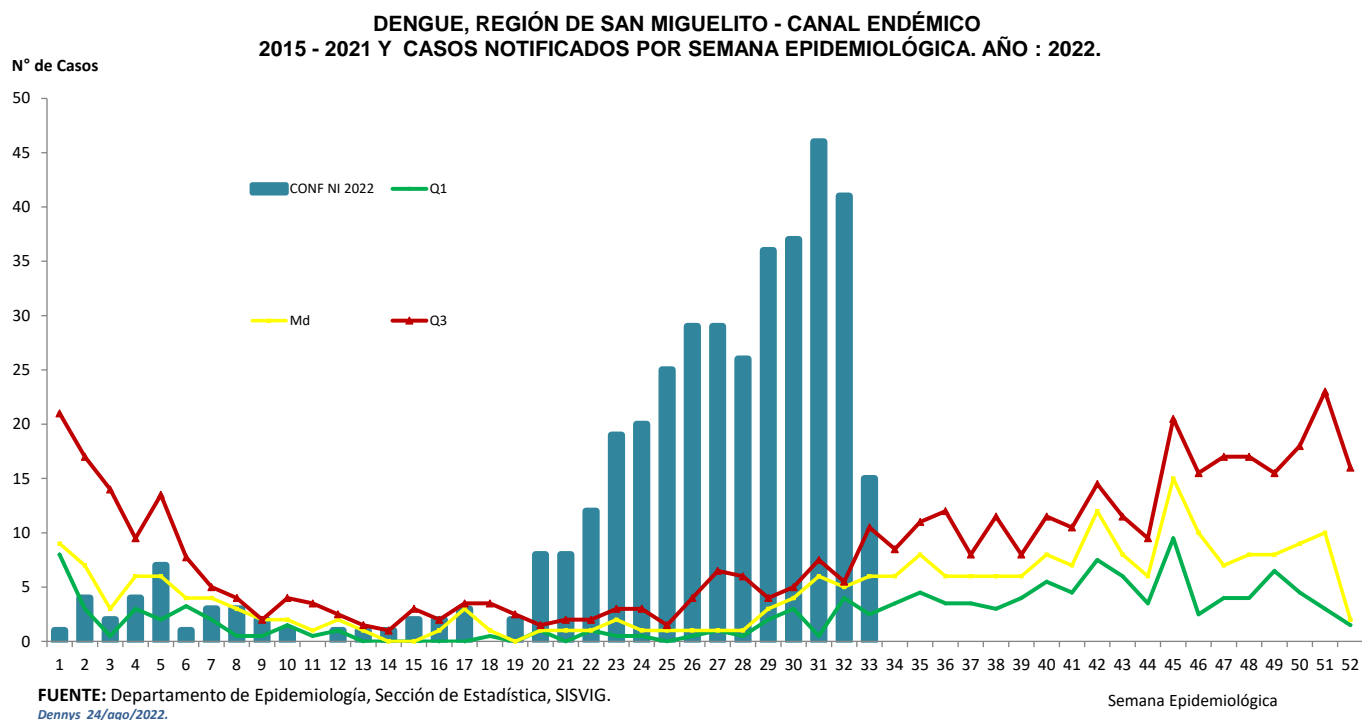
Fuente: Departamento Nacional de Epidemiología.



## San Miguelito

Se notifican 36 casos de los cuales 15 casos corresponden a la semana actual y el resto de las semanas anteriores para tener un acumulado de **391** casos a la fecha; persiste la epidemia sostenida y progresiva desde la semana 19.

### Gráfico N°17



**Tabla No15. Casos de dengue según corregimiento en la región de San Miguelito, Panamá.  
Año 2022 (sem33)**

| <b>SAN MIGUELITO</b> | <b>391</b> |
|----------------------|------------|
| RUFINA ALFARO        | 98         |
| BELISARIO PORRAS     | 61         |
| AMELIA D.DE ICAZA    | 46         |
| OMAR TORRIJOS        | 46         |
| BELISARIO FRIAS      | 43         |
| JOSE D. ESPINAR      | 39         |
| ARNULFO A MADRID     | 33         |
| MATEO ITURRALDE      | 16         |
| VICTORIANO LORENZO   | 9          |

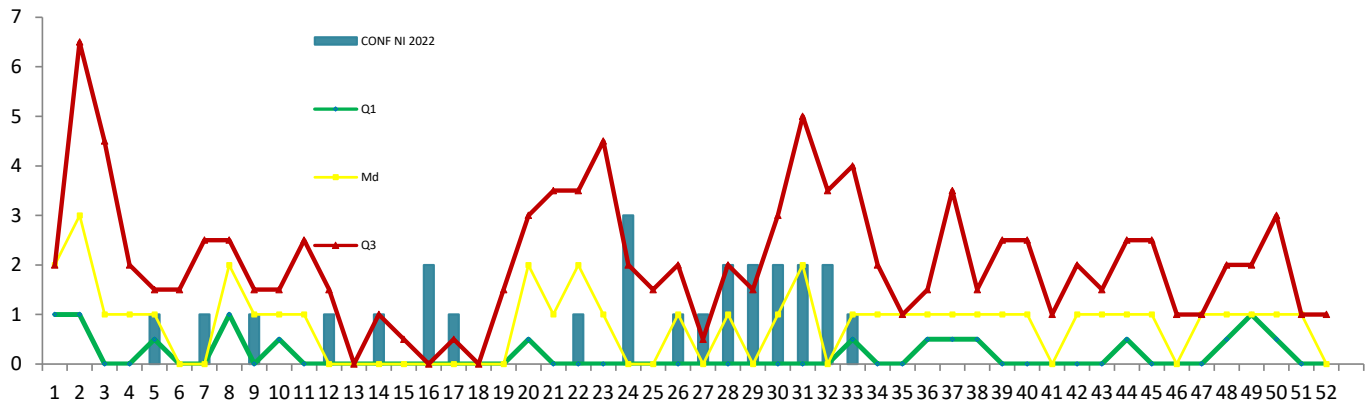
Fuente: Departamento Nacional de Epidemiología.

## Veraguas

Se notifican dos casos esta semana, el cual uno corresponde a esta semana y el otro a semana 32 para tener un acumulado de **25** casos a la fecha, con un registro constante y consecutivos de pocos casos desde la semana 26. El corregimiento de Santiago con la mayoría de los casos.

### Gráfico N°18

DENGUE, REGIÓN DE VERAGUAS - CANAL ENDÉMICO 2015 - 2021  
Y CASOS NOTIFICADOS POR SEMANA EPIDEMIOLÓGICA. AÑO : 2022



.Fuente: Departamento de Epidemiología, Sección de Estadística.Base de Datos/SISVIG  
Dennys 24/ago/2022

Semana Epidemiológica

Tabla No16. Casos de dengue según corregimiento en la región de Veraguas, Panamá.  
Año 2022 (sem33)

| VERAGUAS             | 25 |
|----------------------|----|
| SANTIAGO             | 10 |
| EL MARANON           | 2  |
| LAS GUIAS            | 2  |
| RODRIGO LUQUE        | 2  |
| ATALAYA              | 1  |
| CALOBRE              | 1  |
| CANTO DEL LLANO      | 1  |
| CARLOS SANTANA AVILA | 1  |
| EL BARRITO           | 1  |
| LAS HUACAS           | 1  |
| MONTIJO              | 1  |
| SAN ANTONIO          | 1  |
| SONA                 | 1  |

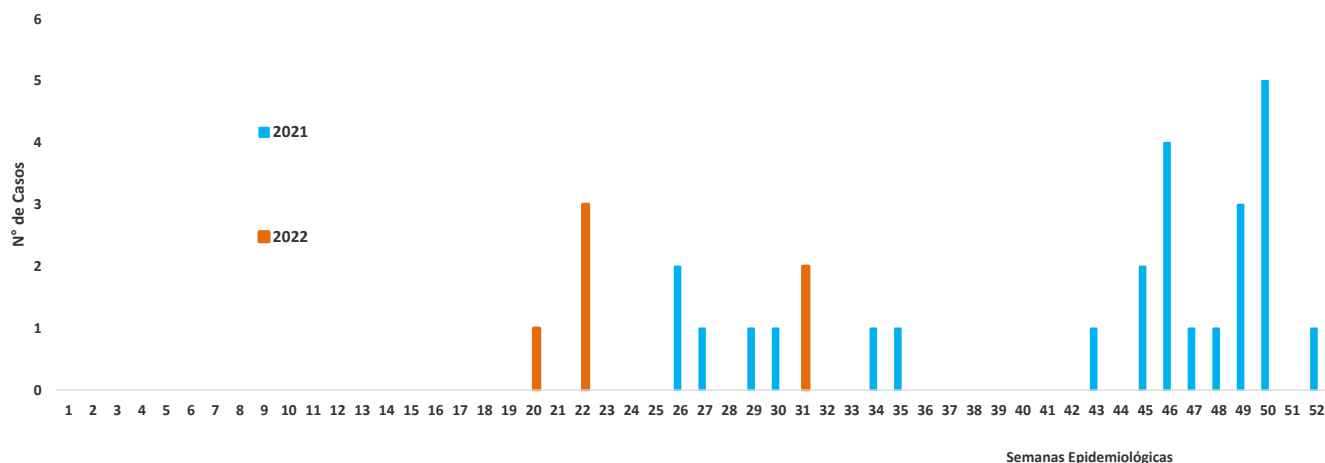
Fuente: Departamento Nacional de Epidemiología.

## Ngäbe Buglé

No se notifican casos esta semana, por lo que mantiene **6** casos a la fecha. con un caso más este año que el año pasado a la misma fecha.

### Gráfico N°19

DENGUE- Casos confirmados por semana epidemiológica.  
Comarca Ngobe Buglé. Comparativos para los años 2021 - 2022 (Hasta la SE#32)



FUENTE: MINSA/Departamento de Epidemiología/Sección de Estadística/SISVIG/ Notificación individual de casos

**Tabla No17. Casos de dengue según corregimiento en la región de Ngäbe Buglé, Panamá.  
Año 2022 (sem33)**

|                       |          |
|-----------------------|----------|
| <b>C. NGOBE BUGLE</b> | <b>6</b> |
| SUSAMA                | 3        |
| BAHIA AZUL            | 1        |
| GUARIVIARA            | 1        |
| KUSAPIN               | 1        |

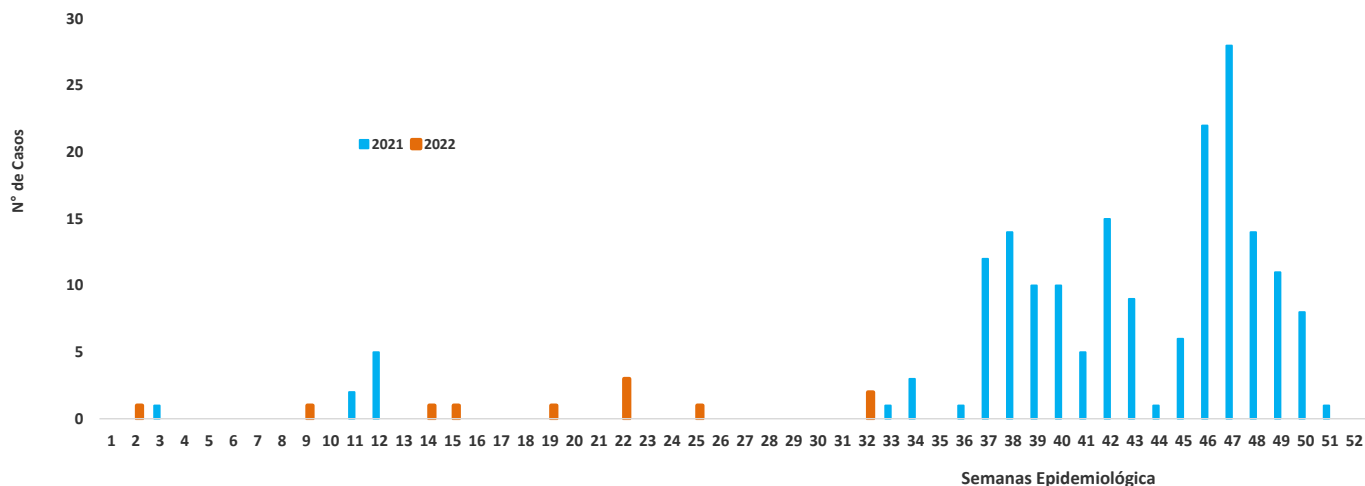
Fuente: Departamento Nacional de Epidemiología.

## Kuna Yala

Se notifican dos casos esta semana correspondiente a la semana 32 ambos en los corregimientos de Narganá y Puerto Obaldía para tener un acumulado de 11 casos, el cual comparado con el año pasado hay más casos este año a la misma fecha.

### Gráfico N°20

DENGUE- Casos confirmados por semana epidemiológica.  
Comarca Kuna Yala. Comparativos para los años 2021 - 2022 (Hasta la SE#32)



FUENTE: MINSA/Departamento de Epidemiología/Sección de Estadística/SISVIG/ Notificación individual de casos  
Dennys 24/ago/2022

**Tabla No18. Casos de dengue según corregimiento en la región de Kuna Yala, Panamá.  
Año 2022 (sem33)**

|                  |           |
|------------------|-----------|
| <b>KUNA YALA</b> | <b>11</b> |
| AILIGANDI        | 4         |
| NARGANA          | 4         |
| PUERTO OBALDIA   | 2         |
| TUBUALA          | 1         |

Fuente: Departamento Nacional de Epidemiología.

## Recomendaciones:

- **Activar y/o mantener las salas de situación y la EGI-dengue sobre todo las regiones sanitarias con situación epidémica (9/15).**

Para todas las personas que residen en el territorio de la República de Panamá, se les solicita el apoyo en la concientización de la eliminación de todos los criaderos del mosquito alrededor y dentro de nuestras viviendas; si realizamos esto eliminamos la transmisión del dengue, zika y chikungunya; hazlo por tu familia.

### - Lo que puede hacer para controlar los mosquitos afuera de su casa

- **Una vez a la semana**, vacíe, restriegue, dé vuelta, cubra o tire cualquier elemento que acumule agua como neumáticos, cubetas, macetas, juguetes, piscinas, bebederos de mascotas, platos de macetas y contenedores de basura. Los mosquitos ponen sus huevos cerca del agua.
  - **Tape bien** los recipientes para almacenar agua (cubetas, cisternas, barriles para recoger agua de lluvia) para que los mosquitos no puedan entrar para poner los huevos;
  - Para los recipientes sin tapa, use una malla metálica con orificios más pequeños que el tamaño de un mosquito adulto.
  - Use larvicidas para tratar recipientes grandes de agua que no se usan para beber y que no se pueden tapar ni vaciar.
- **Use un insecticida en atomizador para interiores** formulado para matar los mosquitos en las áreas donde descansan.
  - Los mosquitos descansan en áreas húmedas y oscuras como debajo de los muebles de jardín o debajo del cobertizo o en el garaje. Cuando use insecticidas, siempre siga las instrucciones de las etiquetas.
- **Si tiene un pozo séptico**, repare las grietas o las ranuras. Tape las ventilaciones abiertas o las tuberías. Use una malla metálica con orificios más pequeños que el tamaño de un mosquito adulto.

### -Lo que puede hacer para controlar los mosquitos dentro de su casa

- **Instale o repare, o bien use mosquiteros en puertas y ventanas.** No deje las puertas abiertas.
- **Use el aire acondicionado** cuando sea posible.
- **Una vez a la semana**, vacíe, restriegue, dé vuelta, cubra o tire cualquier elemento que acumule agua como floreros y platos de macetas. Los mosquitos ponen sus huevos cerca del agua.
- **Matar los mosquitos dentro de su casa.** Use un vaporizador de interiores para insectos o un insecticida en atomizador para interiores para matar los mosquitos y tratar las áreas donde descansan. Estos productos hacen efecto de inmediato y es posible que sea necesario volver a aplicarlos. Cuando use insecticidas, siempre siga las instrucciones de las etiquetas. Si usa solo insecticidas, no mantendrá su casa libre de mosquitos.
  - Los mosquitos descansan en áreas húmedas y oscuras como debajo de la tina de lavar, en clósets, debajo de los muebles o en el cuarto de lavado.



**Eliminemos los criaderos**