

**REPÚBLICA DE PANAMÁ  
MINISTERIO DE SALUD**

**DIRECCIÓN NACIONAL DE PLANIFICACIÓN**

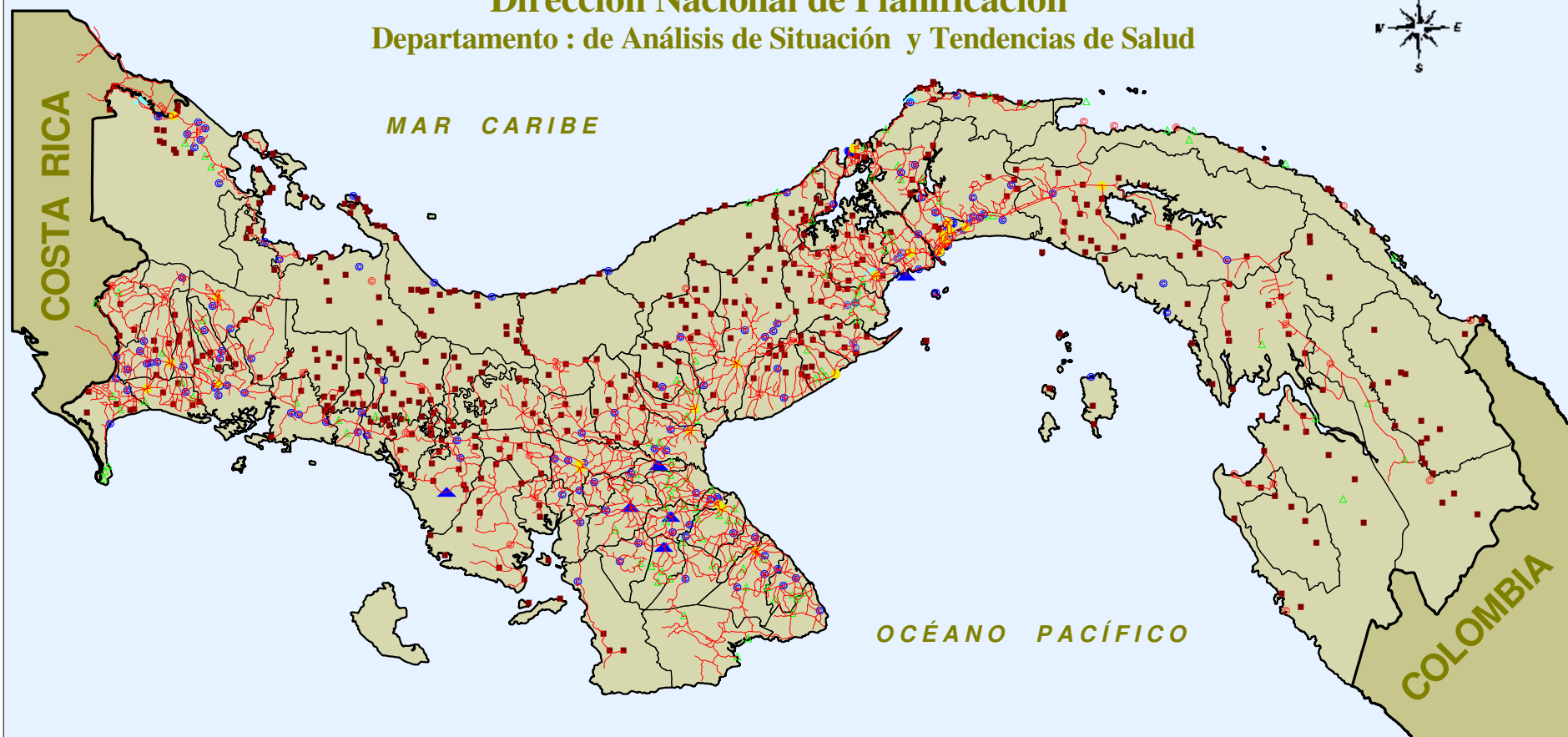
**DEPARTAMENTO DE ANÁLISIS DE SITUACIÓN  
Y TENDENCIAS DE SALUD**

**ATLAS DE INSTALACIONES DE SALUD  
AÑO – 2008**

**PREPARADO POR :**

**Ing. Eligia Diaz  
Tec. Joaquín Franco**

**República de Panamá**  
**Ministerio de Salud**  
**Dirección Nacional de Planificación**  
Departamento : de Análisis de Situación y Tendencias de Salud



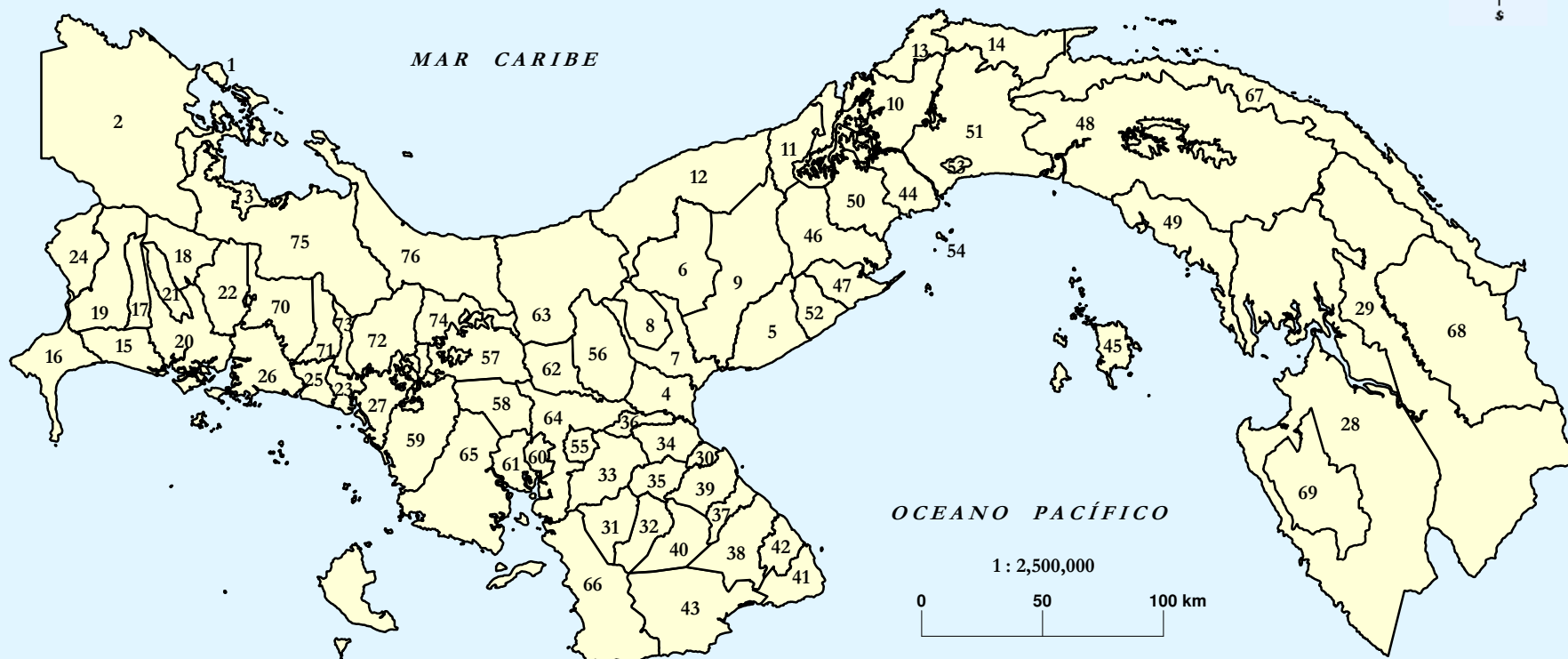
**INSTALACIONES ESTATALES DE SALUD**  
**AÑO : 2008**

## **CONTENIDO :**

### **MAPAS : AÑO - 2008**

- Buglé. Instalaciones Estatales de Salud, en la República de Panamá. Primer Nivel de Atención.**
- Instalaciones Estatales de Salud, en la República de Panamá. Segundo Nivel de Atención.**
- Instalaciones Estatales de Salud, en la República de Panamá. Tercer Nivel de Atención.**
- Hospitales Estatales, en la República de Panamá, según Región de Salud.**
- Instalaciones Estatales de Salud de la Región de Bocas del Toro.**
- Instalaciones Estatales de Salud de la Región de Coclé.**
- Instalaciones Estatales de Salud de la Región de Colón.**
- Instalaciones Estatales de Salud de la Región de Chiriquí.**
- Instalaciones Estatales de Salud de la Región de Darién.**
- Instalaciones Estatales de Salud de la Región de Herrera.**
- Instalaciones Estatales de Salud de la Región de Los Santos.**
- Instalaciones Estatales de Salud de la Región Metropolitana.**
- Instalaciones Estatales de Salud de la Región de Panamá Este.**
- Instalaciones Estatales de Salud de la Región de Panamá Oeste.**
- Instalaciones Estatales de Salud de la Región de San Miguelito.**
- Instalaciones Estatales de Salud de la Región de Veraguas.**
- Instalaciones Estatales de Salud de la Región de la Comarca Kuna Yala**
- Instalaciones Estatales de Salud de la Región de la Comarca Ngobe**

# DIVISIÓN POLÍTICO ADMINISTRATIVA DE LA REPÚBLICA DE PANAMÁ POR DISTRITO

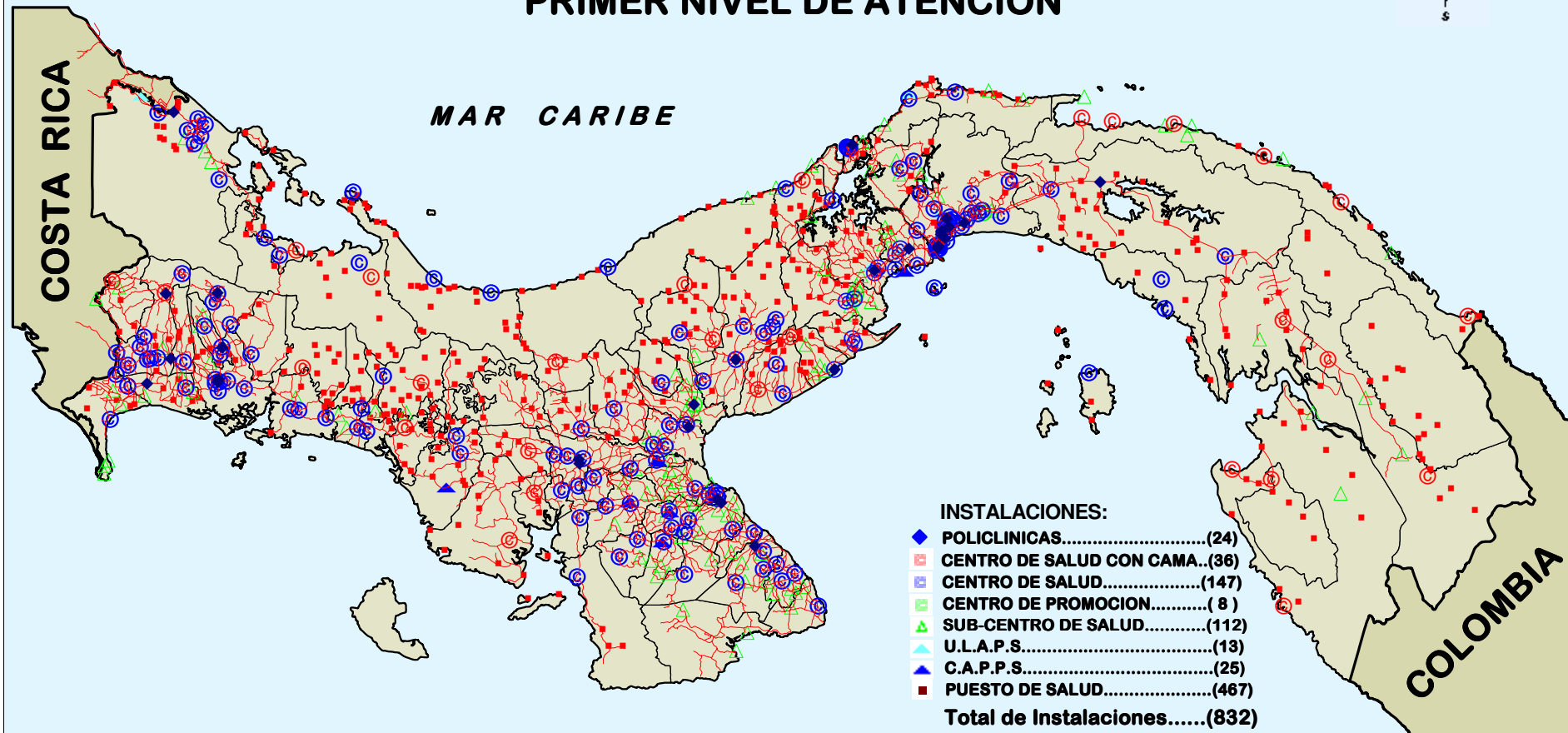


## ORDENAMIENTO NUMÉRICO DE LOS DISTRITOS SEGÚN PROVINCIAS EN LA REPÚBLICA DE PANAMÁ :

Bocas del Toro :	Colón :	19- Bugaba	29- Pinogana	38- Las Tablas	48- Chepo	58- La Mesa	Comarca Emberá :
1 - Bocas del Toro	10- Colón	20- David	Herrera :	39- Los Santos	49- Chimán	59- Las Palmas	68- Cémaco
2 - Changuinola	11- Chagres	21- Dolega	30- Chitré	40- Macaracas	50- La Chorrera	60- Montijo	69- Sambú
3 - Chiriquí Grande	12- Donoso	22- Gualaca	31- Las Minas	41- Pedasí	51- Panamá	61- Río de Jesús	Comarca Ngobe Buglé :
Coclé :	13- Portobelo	23- Remedios	32- Los Pozos	42- Pocrí	52- San Carlos	62- San Francisco	70- Besiko
4 - Aguadulce	14- Santa Isabel	24- Renacimiento	33- Ocu	43- Tonosí	53- San Miguelito	63- Santa Fé	71- Mironó
5 - Antón	Chiriquí :	25- San Félix	34- Parita	Panamá :	54- Taboga	64- Santiago	72- Muna
6 - La Pintada	15- Alanje	26- San Lorenzo	35- Pesé	44- Arraiján	Veraguas :	65- Soná	73- Nole Duima
7 - Natá	16- Barú	27- Tolé	36- Santa María	45- Balboa	55- Atalaya	66- Mariato	74- Ñurun
8 - Olá	17- Boquerón	Darién :	Los Santos :	46- Capira	56- Calobre	Comarca Kuna Yala :	75- Kankintú
9 - Penonomé	18- Boquete	28- Chepigana	37- Guararé	47- Chame	57- Cañazas	67- Comarca Kuna Yala	76- Kusapín

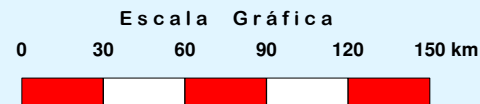


# INSTALACIONES ESTATALES DE SALUD, EN LA REPÚBLICA DE PANAMÁ. AÑO: 2008 PRIMER NIVEL DE ATENCIÓN



**OCEANO PACÍFICO**

Fuente : D.A.S.T.S.- Sección de Estadísticas.- Minsa.  
Elaborado por: D.A.S.T.S.- Minsa.



# INSTALACIONES ESTATALES DE SALUD, EN LA REPÚBLICA DE PANAMÁ. AÑO : 2008

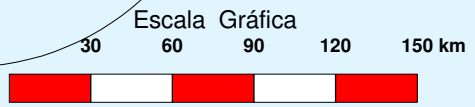
## SEGUNDO NIVEL DE ATENCIÓN



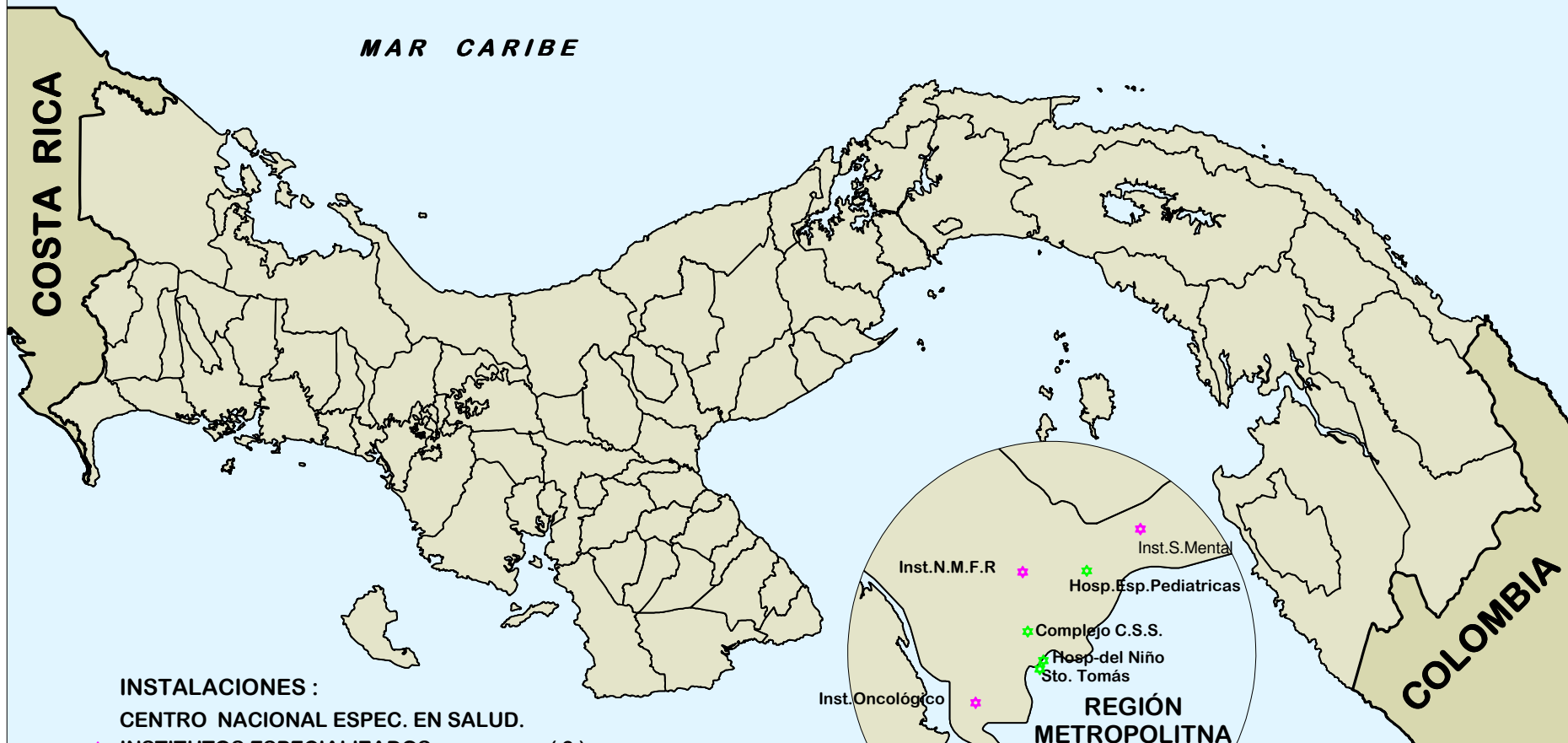
**INSTALACIONES :**

	HOSPITAL REGIONAL GENERAL.....( 14 )
	HOSPITAL DE CRONICOS.....( 2 )
	HOSPITAL SECTORIAL.....( 8 )
	HOSPITAL DE AREA.....( 10 )
	POLICENTRO DE SALUD.....( 5 )
	CENTROS ESPECIALIZADOS.....( 5 )
	<b>Total de Instalaciones .....( 44 )</b>

Fuente : D.A.S.T.S.- Sección de Estadísticas.- Minsa.  
Elaborado por : D.A.S.T.S.- Sección de Seguimiento y Eval. de Proyectos.- Minsa.



# INSTALACIONES ESTATALES DE SALUD, DE LA REPÚBLICA DE PANAMÁ, AÑO : 2008 TERCER NIVEL DE ATENCIÓN



**INSTALACIONES :**

CENTRO NACIONAL ESPEC. EN SALUD.

✳ INSTITUTOS ESPECIALIZADOS.....( 3 )

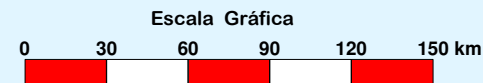
HOSPITAL SUPRAREGIONALES.

✳ HOSPITAL NAL. DE REF. GRAL Y ESPEC..( 4 )

Total de Instalaciones.....( 7 )

Fuente : D.A.S.T.S.- Sección de Estadísticas.-Minsa.  
Elaborado por : D.A.S.T.S. - Minsa.

**OCÉANO PACÍFICO**



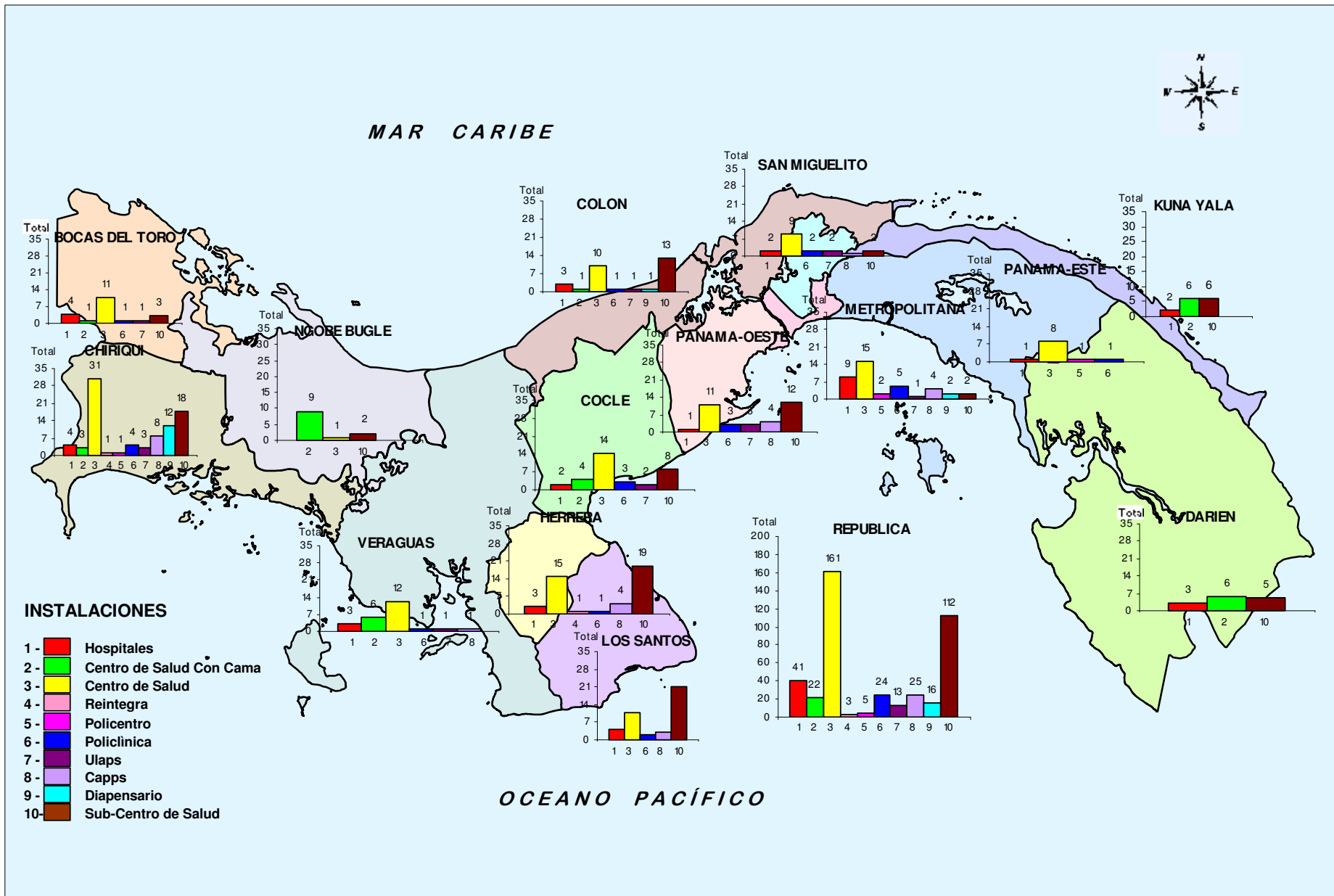


# HOSPITALES ESTATALES, EN LA REPÚBLICA DE PANAMÁ, SEGÚN REGIÓN DE SALUD. AÑO -2008






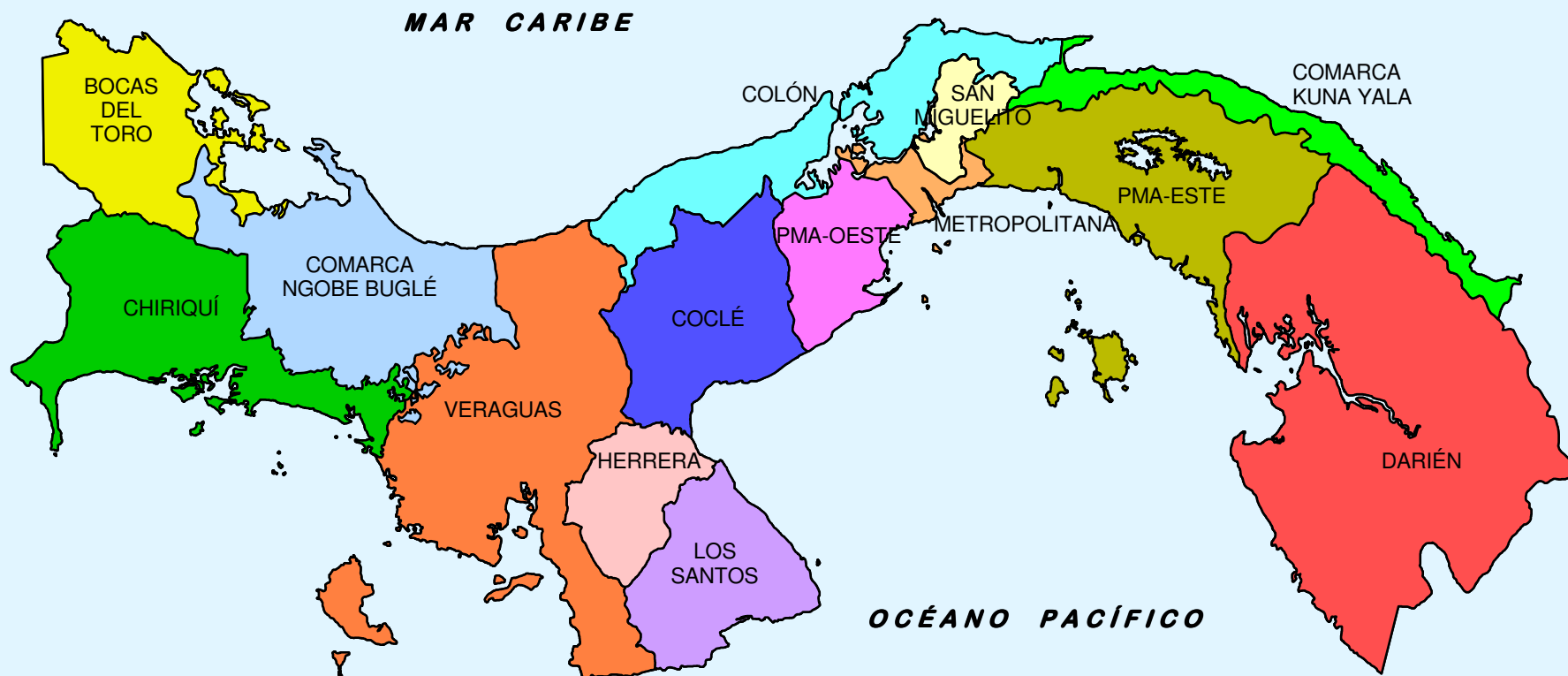
# INSTALACIONES ESTATALES POR REGIONES DE SALUD. AÑO : 2008



Fuente : Depto. Análisis de Situación y Tendencias de Salud, Sección de Estadísticas.  
Listado de Instalaciones de Salud. Minsa/ C.S.S.  
Elaborado por : D.A.S.T.S.- Minsa.



# REGIONES DE SALUD

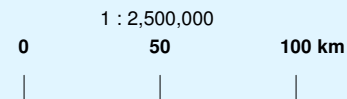


## REGIONES DE SALUD:

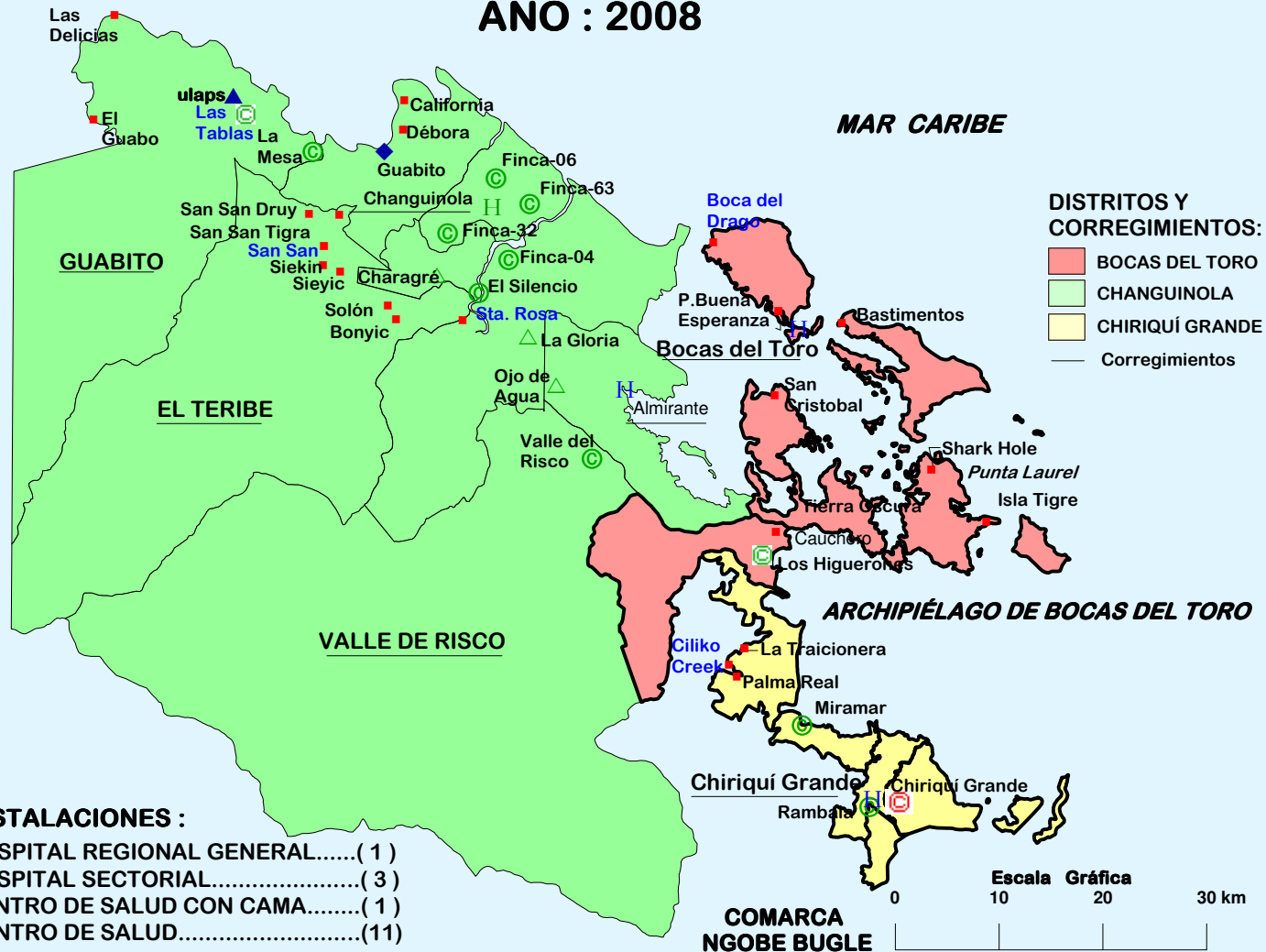
- BOCAS DEL TORO - COCLÉ - COLÓN - CHIRIQUÍ - DARIÉN - HERRERA - LOS SANTOS
- PANAMÁ-ESTE - PANAMÁ-OESTE - METROPOLITANA - SAN MIGUELITO - VERAGUAS - COMARCA NGOBE BUGLE - COMARCA KUNA YALA

Fuente : Depto. Análisis de Situación y Tendencias de Salud,  
Sección de Registros Médicos y Estadísticas de Salud.

Elaborado por : D.A.S.T.S. - Minsa.



# INSTALACIONES ESTATALES DE SALUD, DE LA REGIÓN DE BOCAS DEL TORO. AÑO : 2008



**INSTALACIONES :**

	HOSPITAL REGIONAL GENERAL.....( 1 )
	HOSPITAL SECTORIAL.....( 3 )
	CENTRO DE SALUD CON CAMA.....( 1 )
	CENTRO DE SALUD.....(11)
	POLICLINICA.....( 1 )
	SUB-CENTRO DE SALUD.....( 3 )
	U.L.A.P.S .....( 1 )
	PUESTO DE SALUD.....(21)
<b>TOTAL.....</b>	<b>(42)</b>

Nota : No están funcionando las instalaciones escritas con letras azul.  
Fuente : D.A.S.T.S.- Sección de Estadística.- Minsa.  
Elaborado por : D.A.S.T.S. - Minsa.Actualizado al mes de junio de 2008.



# INSTALACIONES ESTATALES DE SALUD, DE LA REGIÓN DE COCLÉ. AÑO : 2008

## DISTRITOS Y CORREGIMIENTOS:

AGUADULCE

ANTÓN

LA PINTADA

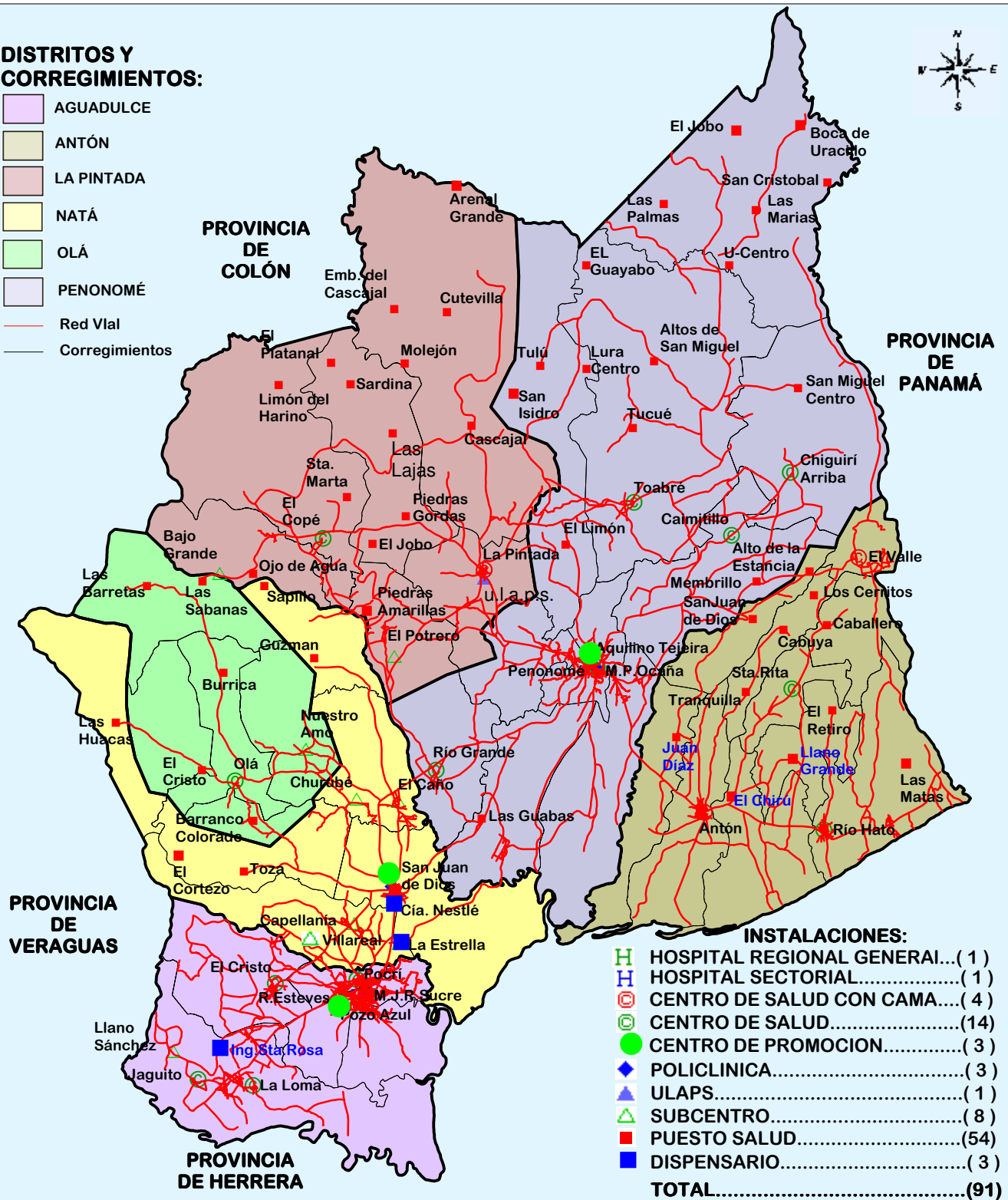
NATÁ

OLÁ

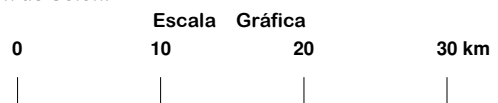
PENONOMÉ

Red Vial

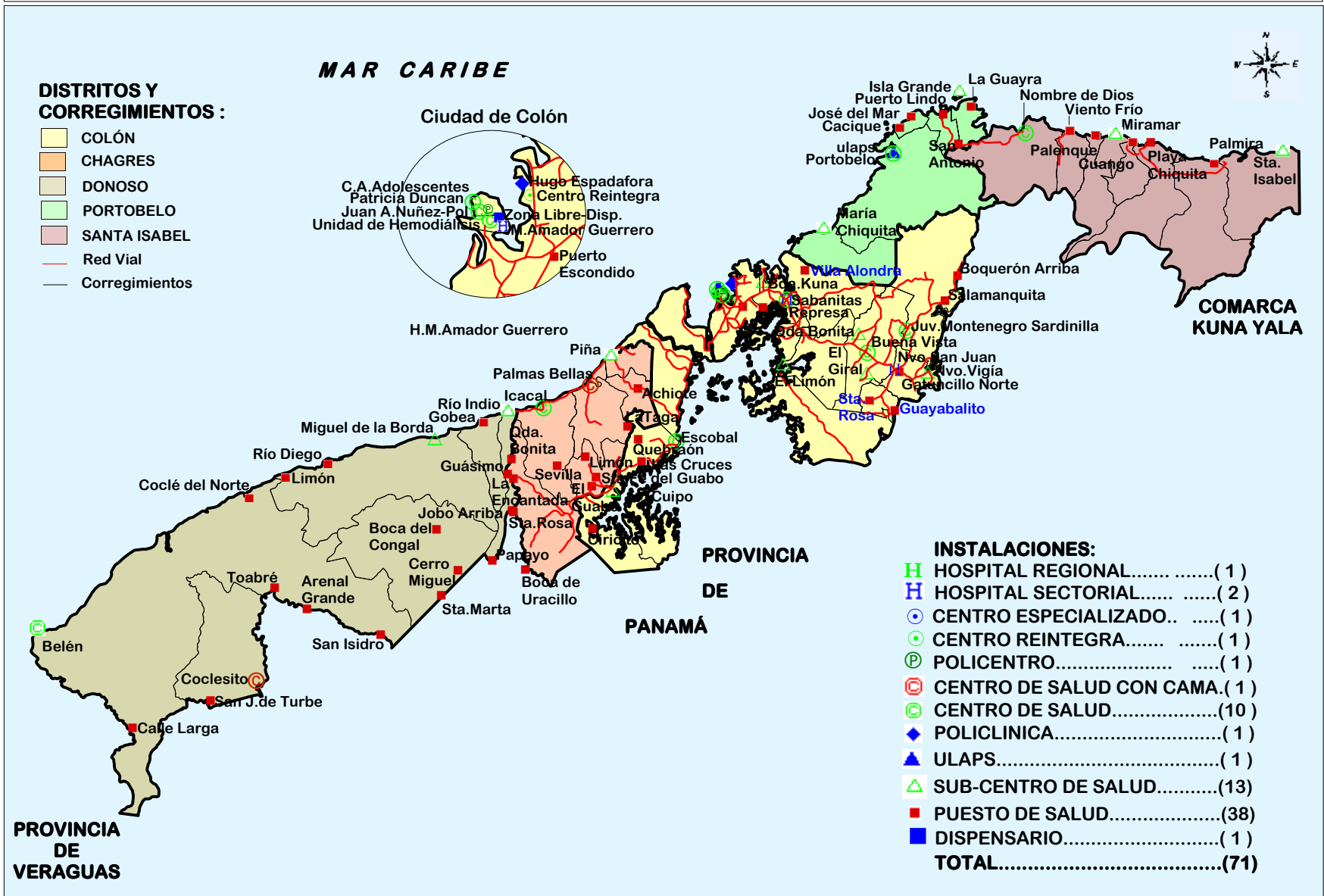
Corregimientos



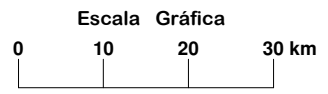
Nota : no están funcionando las instalaciones escritas con letra azul.  
 Nota : Se incluye C.S. con cama: Coclesito y puesto de Calle Largade la Región de Colón.  
 Fuente : D.A.S.T.S. Sección de Estadísticas de Salud.- Minsa.  
 Elaborado por : D.A.S.T.S. - Minsa.  
 Actualizado al mes de junio de 2007.



# INSTALACIONES ESTATALES DE SALUD, DE LA REGIÓN DE COLÓN. AÑO : 2008



Nota : No están funcionando las instalaciones escritas con letra azul.  
 Nota : Se excluye Centro de Salud con Cama de Coclesito. Los puestos de Salud de Calle Larga, San Juan de Turbe, y Boca de Toabré, pasan a la administración de la Región de Coclé.  
 Fuente: D.A.S.T.S.- Sección de Estadística.- Minsa.  
 Elaborado por : D.A.S.T.S. - Minsa. /Actualizado al mes de junio de 2008.





# INSTALACIONES ESTATALES DE SALUD, DE LA REGIÓN DE SALUD DE CHIRIQUÍ. AÑO : 2008

## DISTRITOS Y CORREGIMIENTOS:

- ALANJE
- BARU
- BOQUERON
- BOQUETE
- BUGABA
- DAVID
- DOLEGA
- GUALACA
- REMEDIOS
- RENACIMIENTO
- SAN FELIX
- SAN LORENZO
- TOLE

- Red Vial
- Corregimientos

**PROVINCIA DE BOCAS DEL TORO**

## INSTALACIONES :

- H HOSPITAL REGIONAL GENERAL..... ( 2 )
- H HOSPITAL SECTORIAL..... ( 1 )
- H HOSPITAL DE AREA ..... ( 1 )
- C CENTRO REINTEGRA..... ( 1 )
- C CENTRO DE SALUD CON CAMA..... ( 3 )
- C CENTRO DE SALUD..... ( 31 )
- P POLICLINICA..... ( 4 )
- P POLICENTRO..... ( 1 )
- ▲ ULAPS..... ( 3 )
- ▲ CAPPS..... ( 8 )
- ▲ SUB-CENTRO DE SALUD..... ( 18 )
- PUESTO DE SALUD..... ( 45 )
- DISPENSARIO..... ( 12 )
- TOTAL..... ( 130 )**




Nota: No están funcionando las instalaciones escritas con letra azul.

Fuente : D.A.S.T.S.- Sección de Estadística.- Minsa.

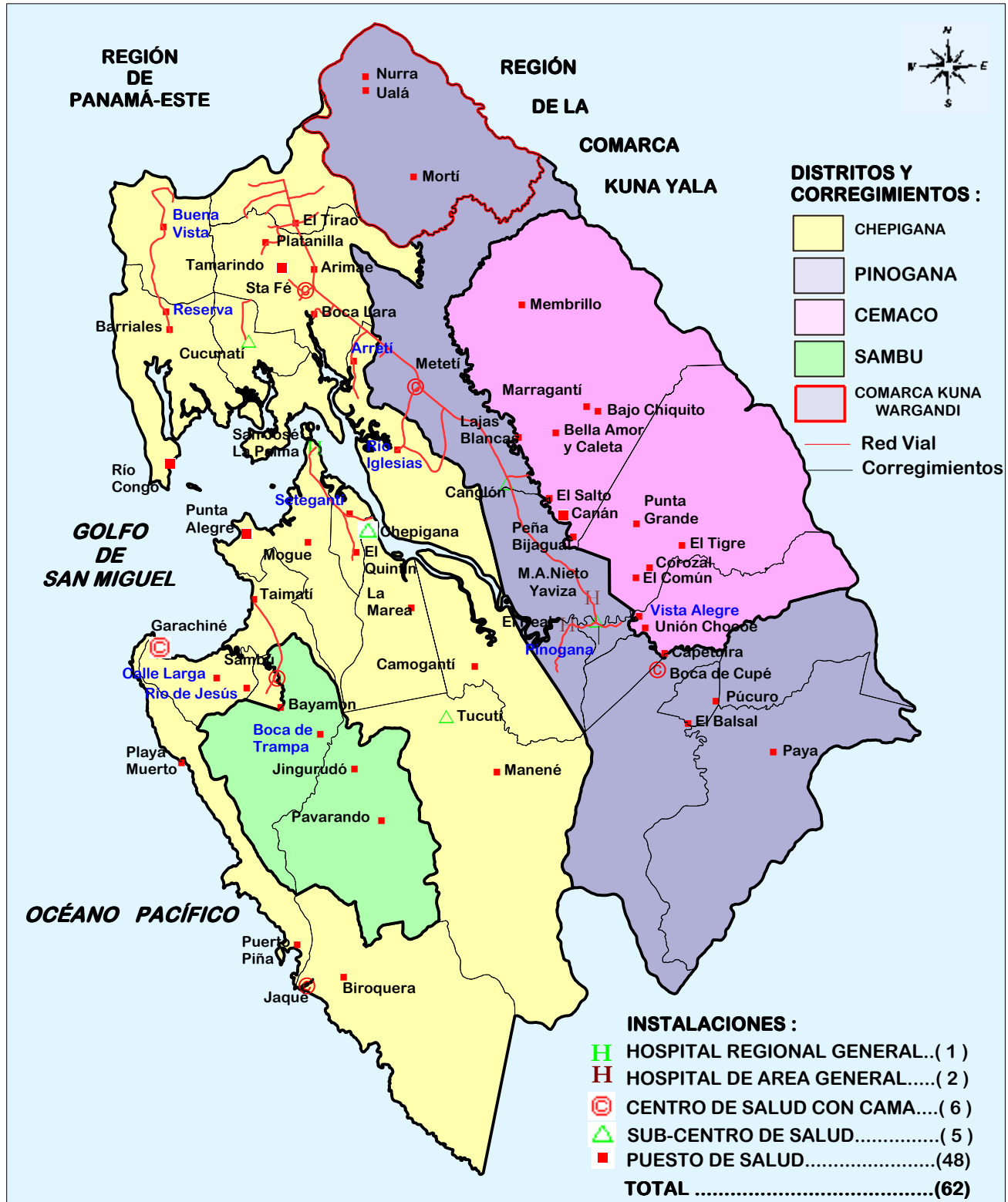
Elaborado por : D.A.S.T.S.- Minsa.

Actualizado al mes de junio de 2008.

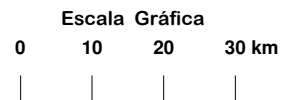
Escala Gráfica



# INSTALACIONES ESTATALES DE SALUD DE LA REGIÓN DE DARIÉN. AÑO : 2008

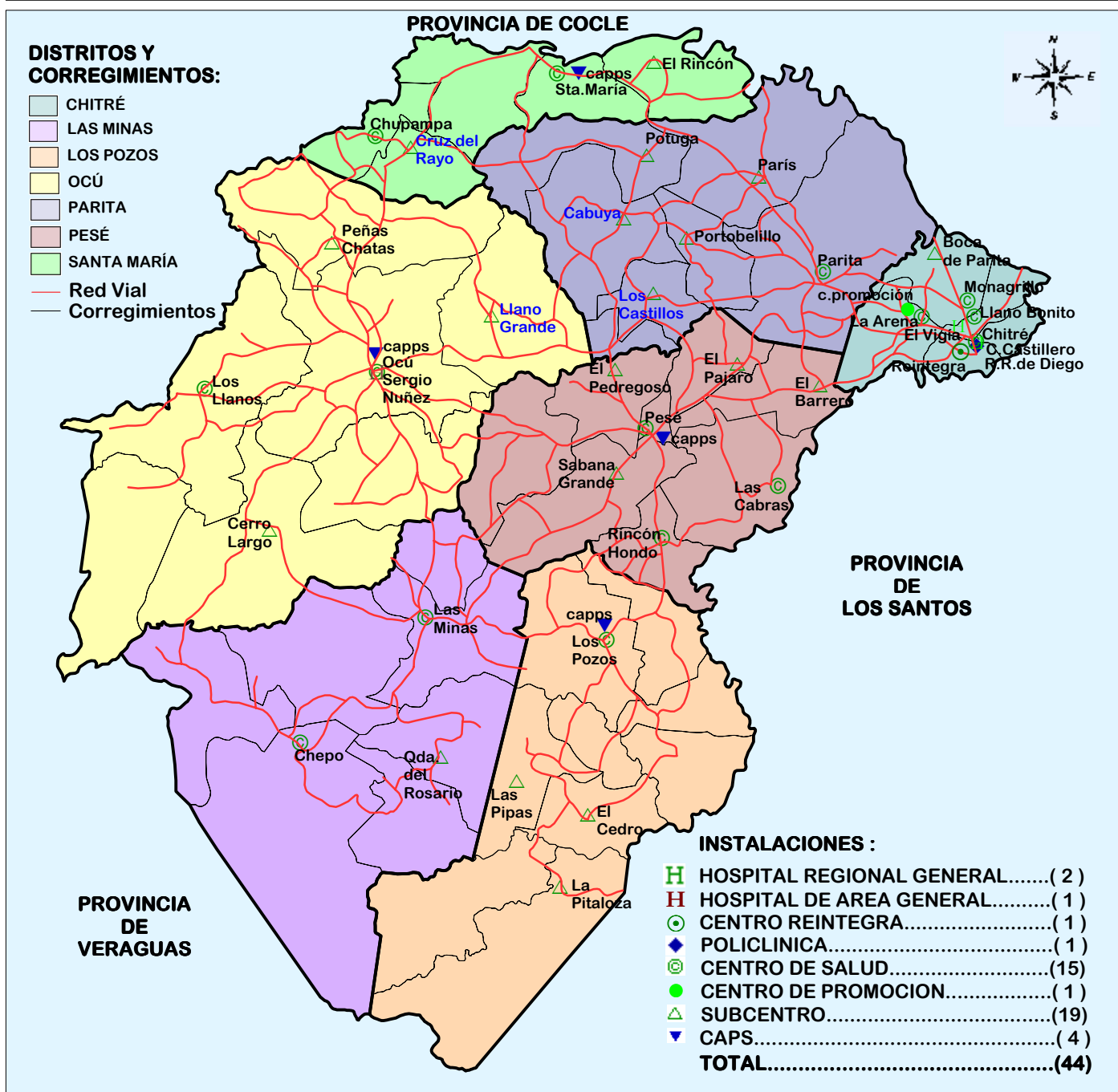


Nota : No están funcionando las Instalaciones escritas con letra azul.  
 Fuente : D.A.S.T.S. - Sección de Estadística.- Minsa.  
 Elaborado por : D.A.S.T.S. - Minsa.  
 Actualizado al mes de junio de 2008.





# INSTALACIONES ESTATALES DE SALUD, DE LA REGIÓN DE HERRERA. AÑO : 2008

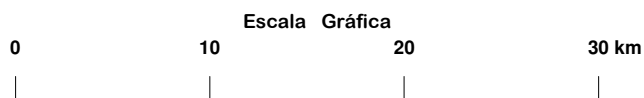


Nota: No están funcionando las instalaciones escritas con letra azul.

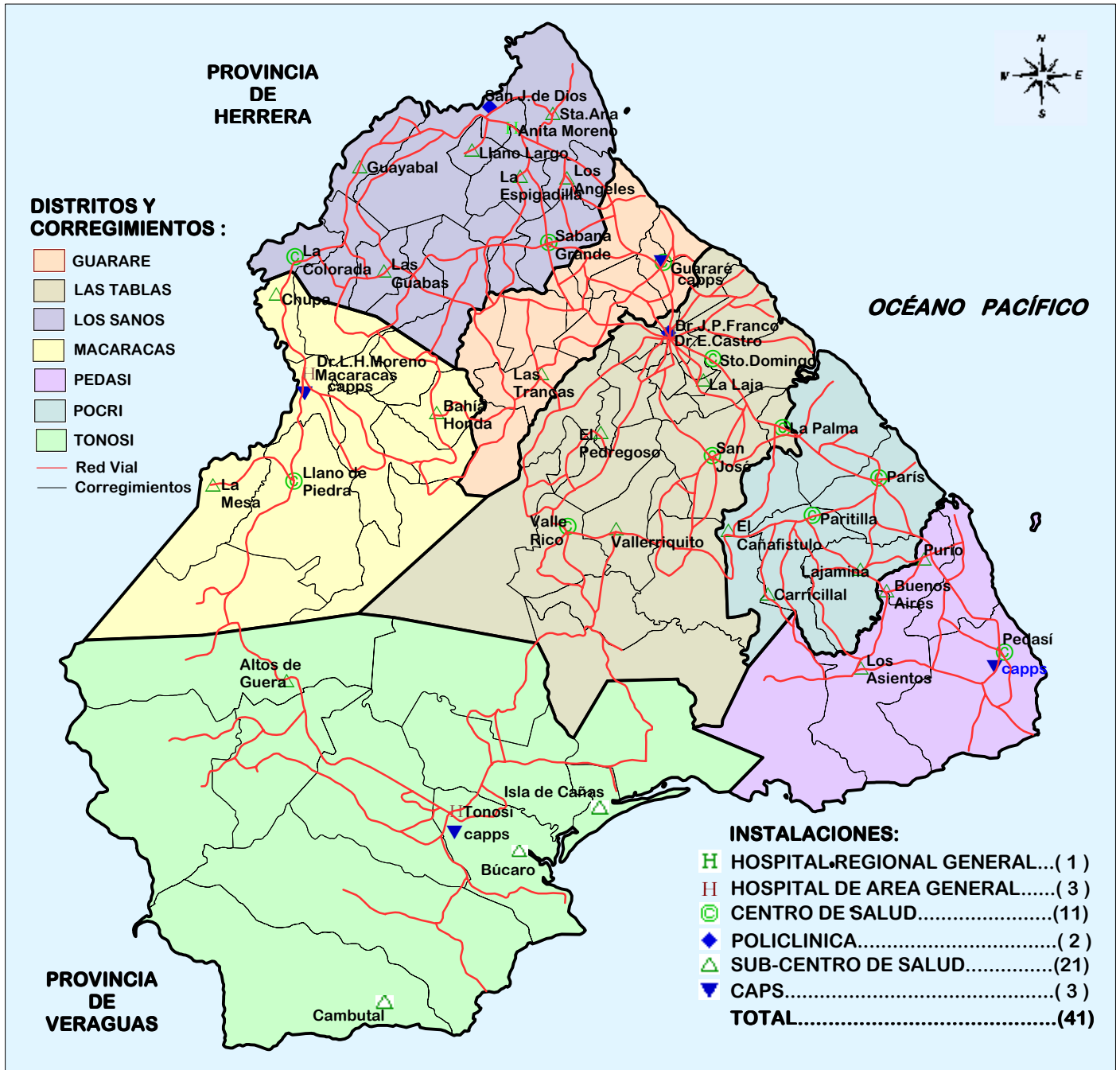
Fuente: D.A.S.T.S.- Sección de Estadística.- Minsa.

Elaborado por : D.A.S.T.S.- Minsa.

Actualizado al mes de junio de 2008.



# INSTALACIONES ESTATALES DE SALUD, DE LA REGIÓN DE LOS SANTOS. AÑO : 2008



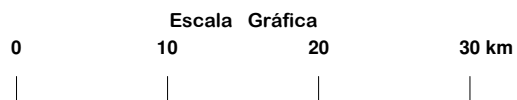
Nota : El Sistema Unico de Salud, ha logrado que el capps y el centro de salud de Pedasí se hayan unificado en una sola instalación, minsa-css.

Nota : No están funcionando las instalaciones escritas con letra azul.

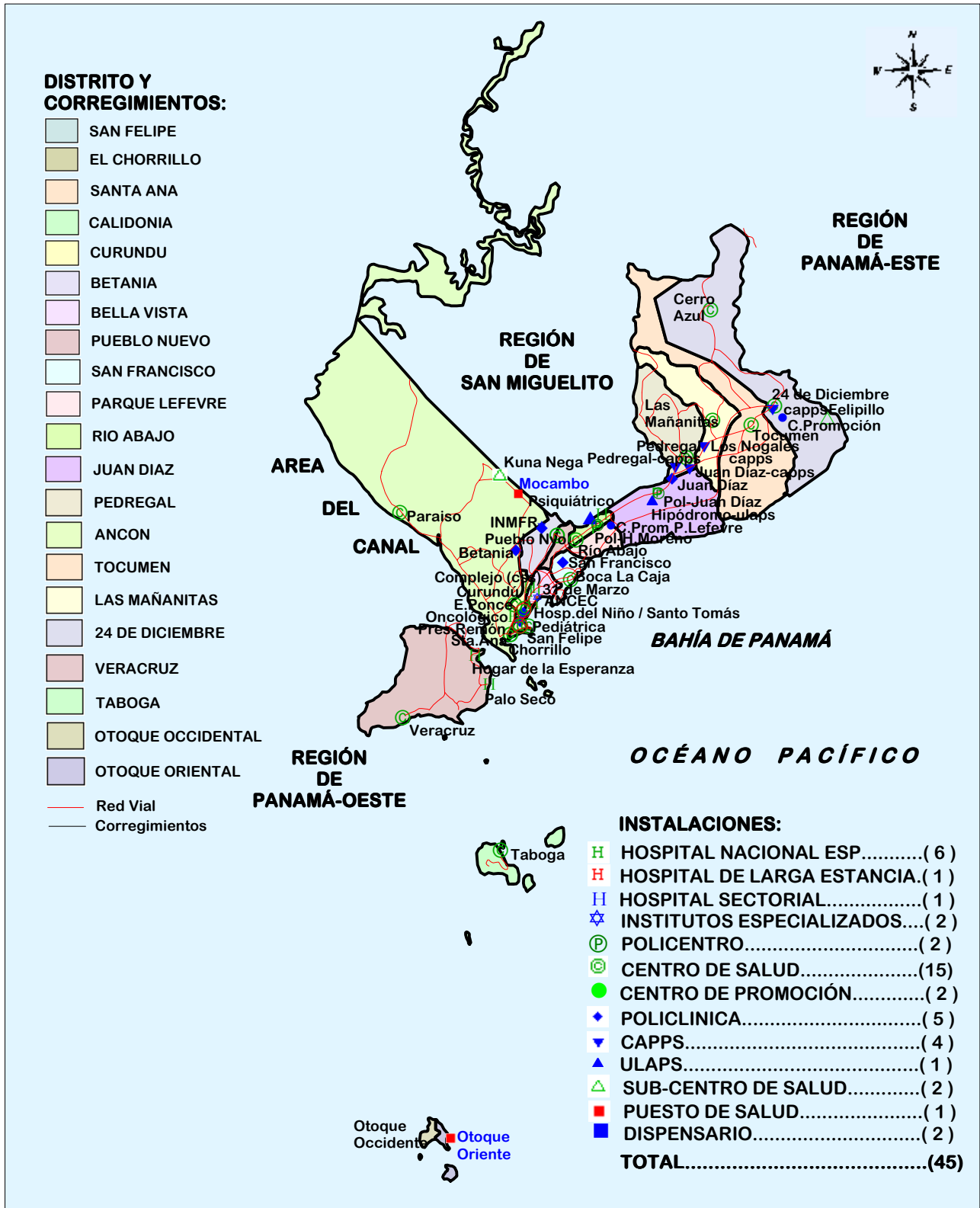
Fuente : D.A.S.T.S.- Sección de Estadística.- Minsa.

Elaborado por : D.A.S.T.S.- Minsa.

Actualizado al mes de junio de 2008



# INSTALACIONES ESTATALES DE SALUD, DE LA REGIÓN METROPOLITANA. AÑO : 2008



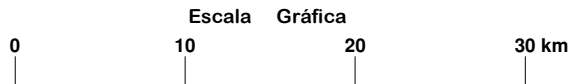
Nota: No están funcionando las instalaciones escritas con letra azul.

Nota: Se Excluye el Centro de Salud Cerro Azul, pasa a la administración de la Región de Panamá-Este.

Fuente: D.A.S.T.S.- Sección de Estadística.- Minsa.

Elaborado por : D.A.S.T.S.- Minsa.


Actualizado al mes de junio de 2008.



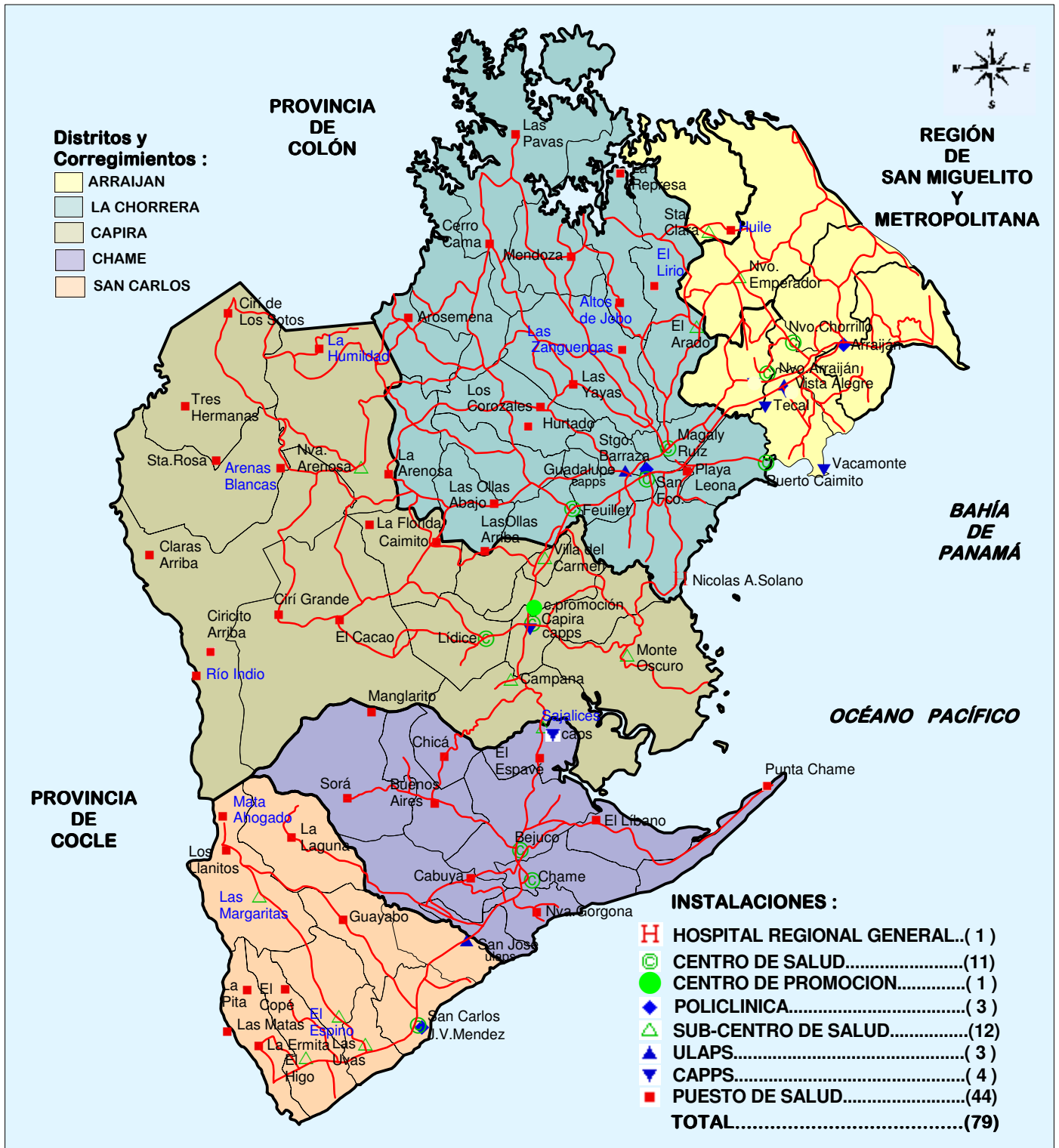
# INSTALACIONES ESTATALES DE SALUD, EN LA REGIÓN DE PANAMÁ-ESTE. AÑO : 2008



Nota : No están funcionando las instalaciones escritas con letra azul.  
 Fuente : D.A.S.T.S.- Sección de Estadística.- Minsa.  
 Elaborado por : D.A.S.T.S.- Minsa.  
 Actualizado al mes de junio de 2008



# INSTALACIONES ESTATALES DE SALUD, DE LA REGIÓN DE PANAMÁ-OESTE. AÑO : 2008



Nota : No están funcionando las instalaciones escritas con letra azul.

Fuente : D.A.S.T.S.- Sección de Estadística.- Minsa.

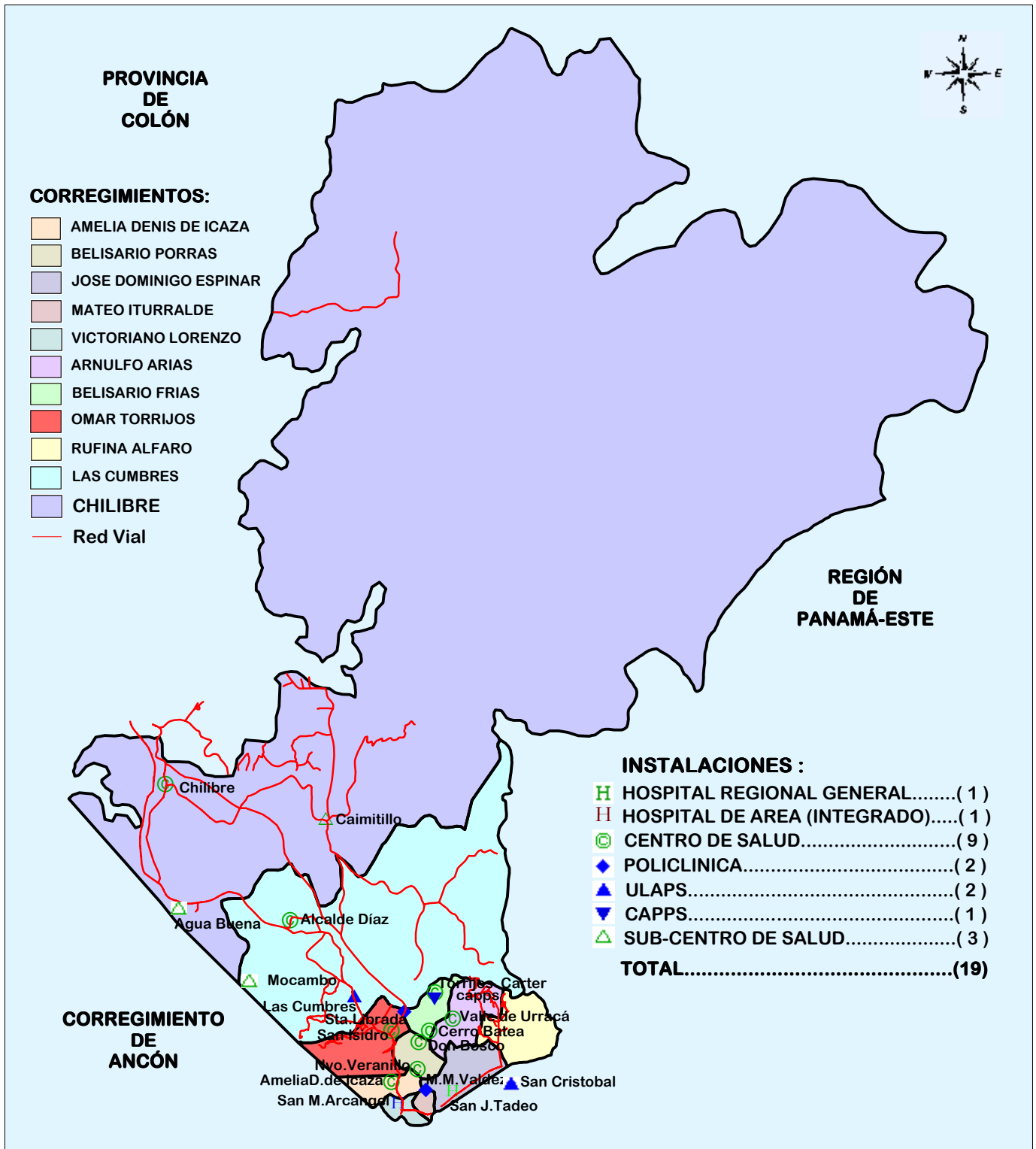
Elaborado por : D.A.S.T.S.- Minsa.

Actualizado al mes de junio de 2008

Escala Gráfica



# INSTALACIONES ESTATALES DE SALUD, DE LA REGIÓN DE SAN MIGUELITO. AÑO : 2008




Nota: La ULAPS de San Cristobal de Río Abajo, pasa a la administración de la Reg.de San Miguelito.

Fuente : D.A.S.T.S. - Sección de Estadística.- Minsa.

Elaborado por : D.A.S.T.S.- Minsa.

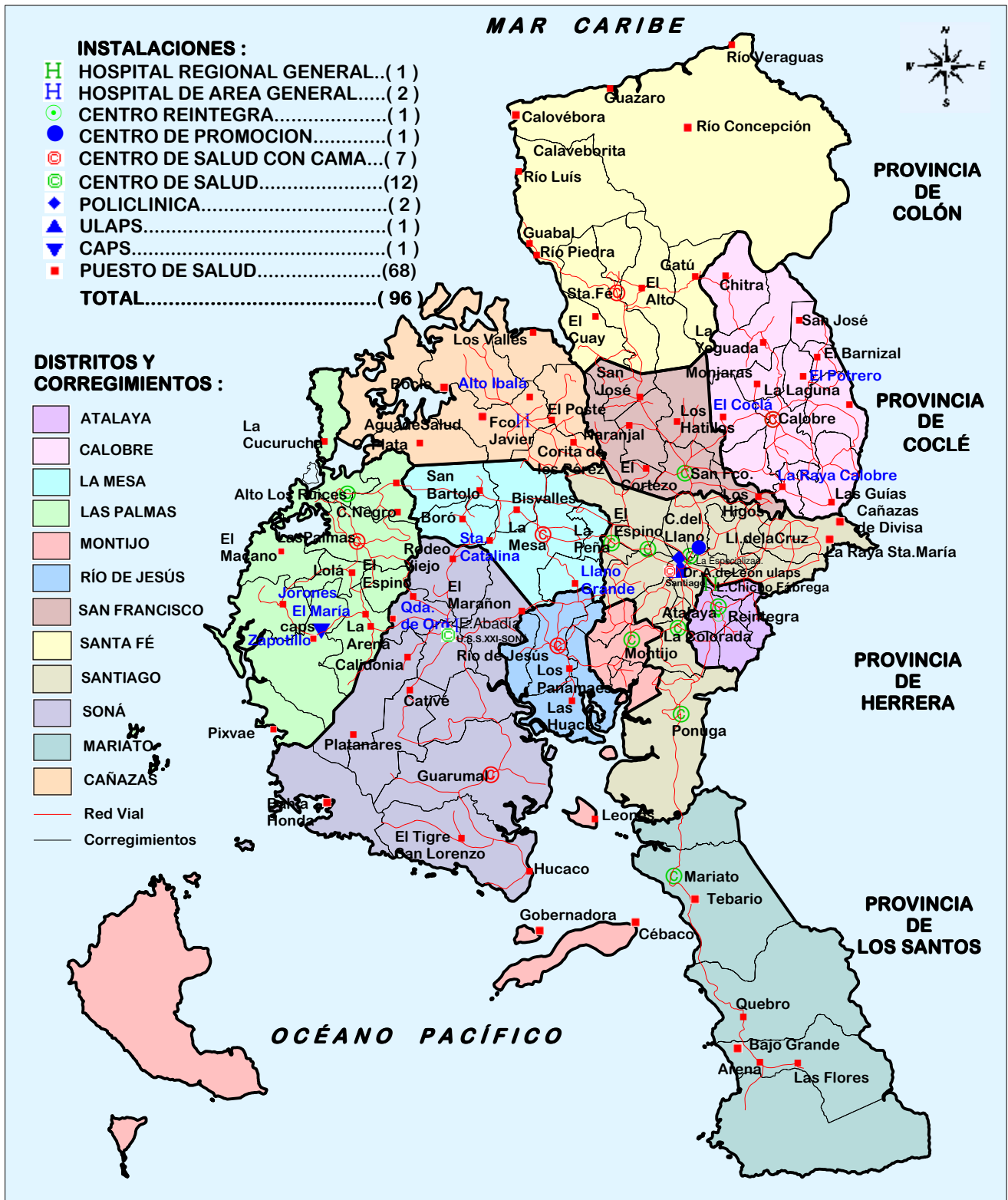
Actualizado al mes de junio de 2008.

Escala Gráfica





# INSTALACIONES ESTATALES DE SALUD, DE LA REGIÓN DE VERAGUAS. AÑO : 2008




Nota : No están funcionando Las Instalaciones escritas con letra azul.

Fuente : D.A.S.T.S.- Sección de Estadística.- Minsa.

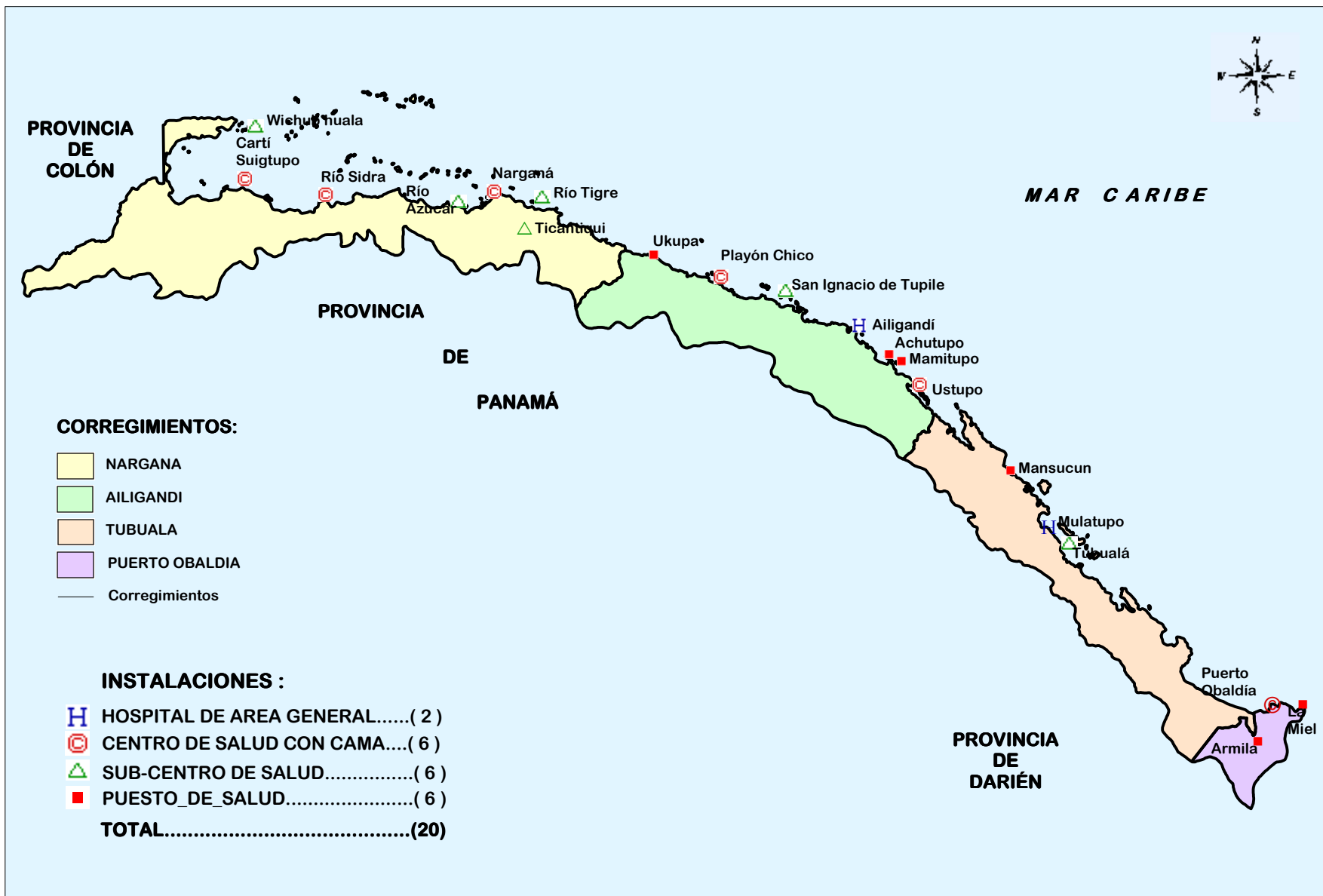
Elaborado por : D.A.S.T.S.- Minsa.

Actualizado al mes de junio de 2007.





# INSTALACIONES ESTATALES DE SALUD DE LA REGIÓN DE LA COMARCA KUNA YALA. AÑO : 2008




Nota : No están funcionando las instalaciones escritas con letra azul.

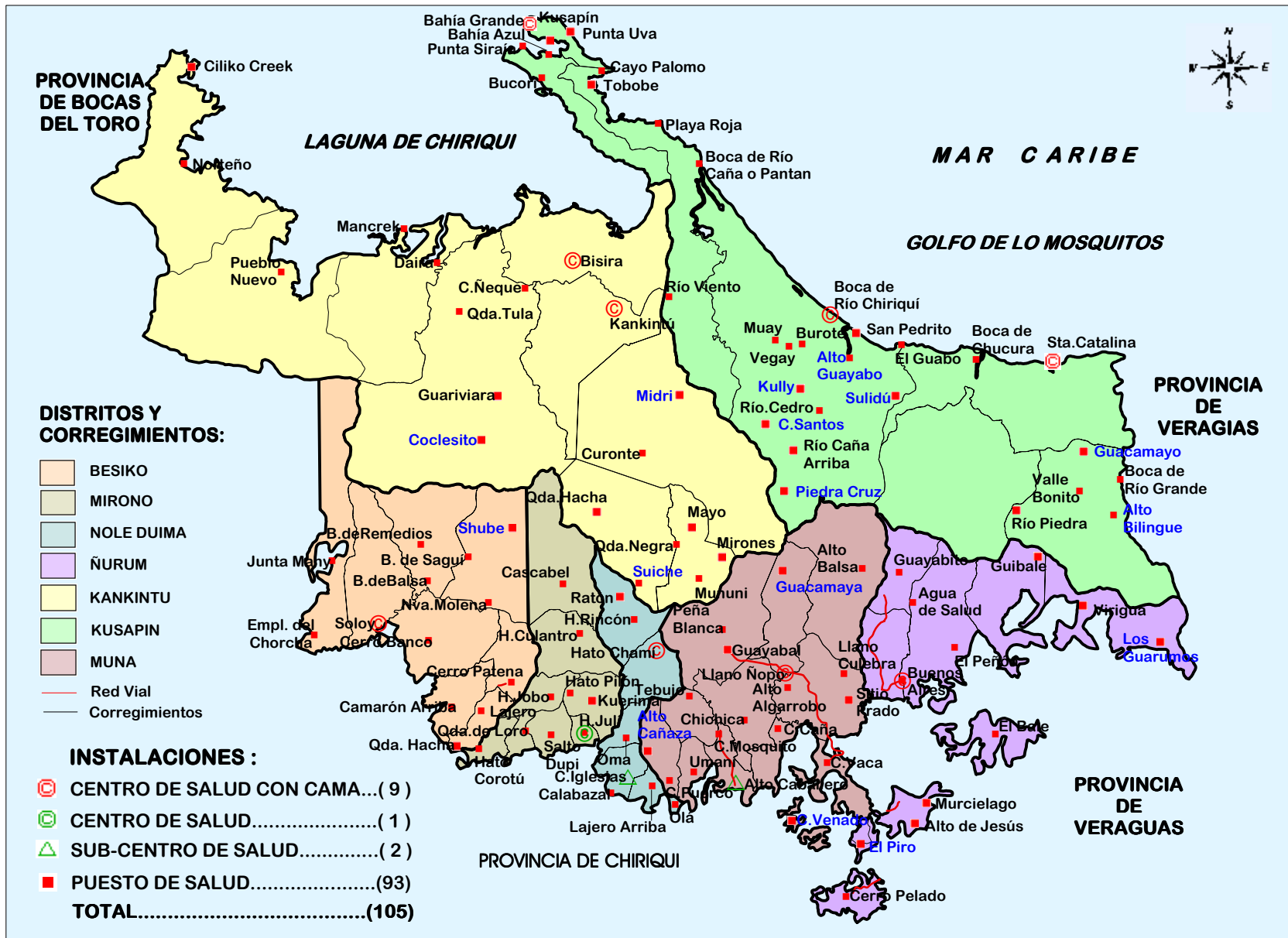
Fuente : D.A.S.T.S.- Sección de Estadística.- Minsa.

Elaborado por : D.A.S.T.S.- Minsa.

Actualizado al mes de junio de 2008



# INSTALACIONES ESTATALES DE SALUD, DE LA REGIÓN DE LA COMARCA NGOBE BUGLÉ . AÑO : 2008



Nota : No están funcionando las instalaciones escritas con letra azul.

Fuente : D.A.S.T.S. - Sección de Estadística.- Minsa.

Elaborado por : D.A.S.T.S.- Minsa.

Actualizado al mes de junio de 2008.